

О внесении изменений в постановление Администрации города Омска
от 30 октября 2023 года № 921-п

Руководствуясь Федеральным законом «Об общих принципах организации местного самоуправления в Российской Федерации», Уставом города Омска, постановляю:

1. Внести в постановление Администрации города Омска от 30 октября 2023 года № 921-п «Об утверждении схемы размещения гаражей, являющихся некапитальными сооружениями, и мест стоянки технических или других средств передвижения инвалидов вблизи их места жительства на территории Ленинского административного округа города Омска» следующие изменения:

1) приложение № 1 «Схема размещения гаражей, являющихся некапитальными сооружениями, и мест стоянки технических или других средств передвижения инвалидов вблизи их места жительства на территории Ленинского административного округа города Омска» дополнить строками 246 – 362 согласно приложению № 1 к настоящему постановлению;

2) приложение № 2 «Графическая часть схемы размещения гаражей, являющихся некапитальными сооружениями, и мест стоянки технических или других средств передвижения инвалидов вблизи их места жительства на территории Ленинского административного округа города Омска» дополнить разделами 12 – 14 согласно приложению № 2 к настоящему постановлению.

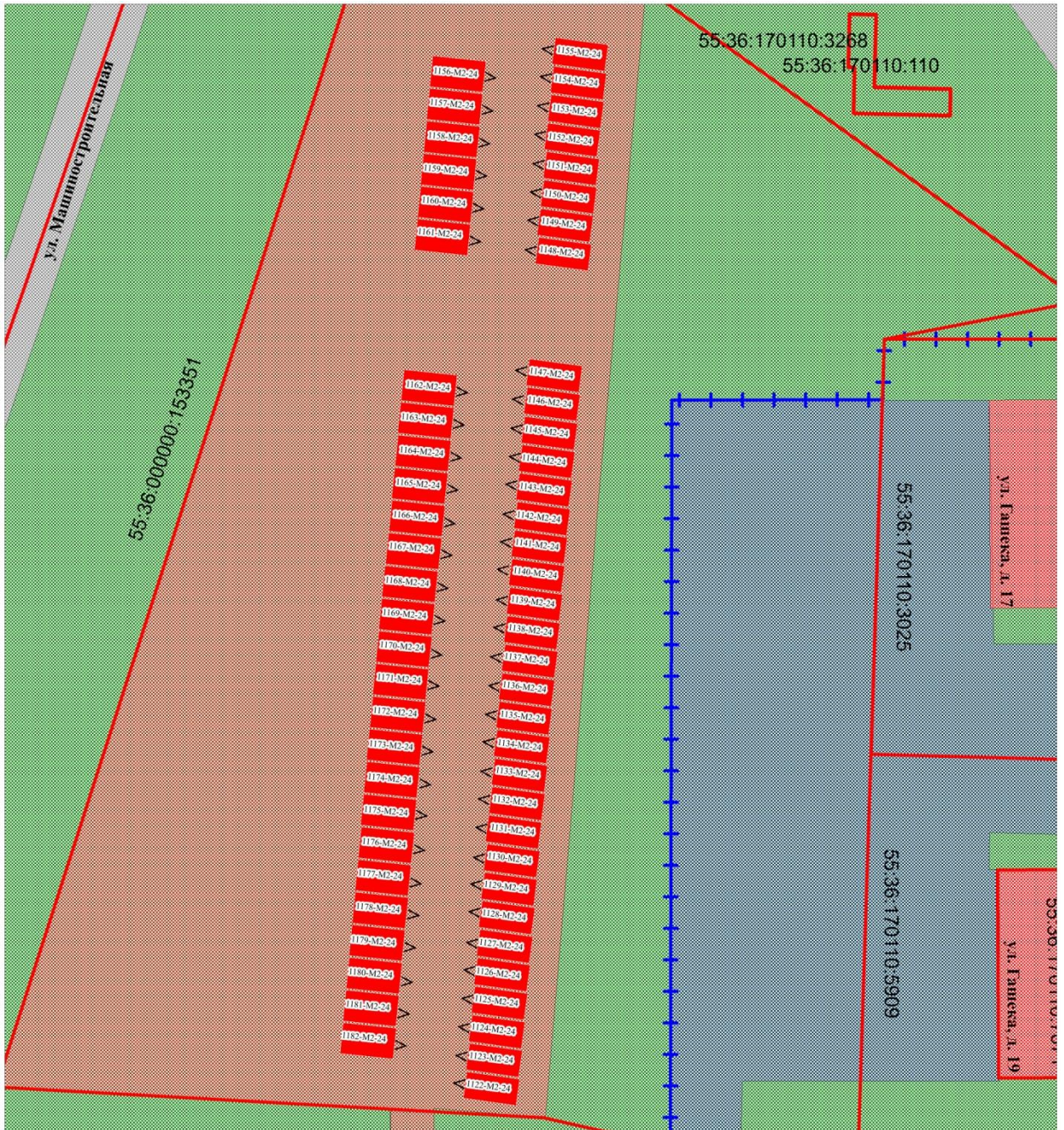
2. Департаменту информационной политики Администрации города Омска опубликовать настоящее постановление в средствах массовой информации и разместить на официальном сайте Администрации города Омска в информационно-телекоммуникационной сети «Интернет».

Мэр города Омска

С.Н. Шелест









362	Улица 1-я Станционная, дом 9 (раздел 14 графической части схемы: номер 1280-М1-24)	гараж	18	18	государственная собственность не разграничена	существующий	»
-----	--	-------	----	----	---	--------------	---

«РАЗДЕЛ № 12
(адресный ориентир: улица Гашека, дом 17)

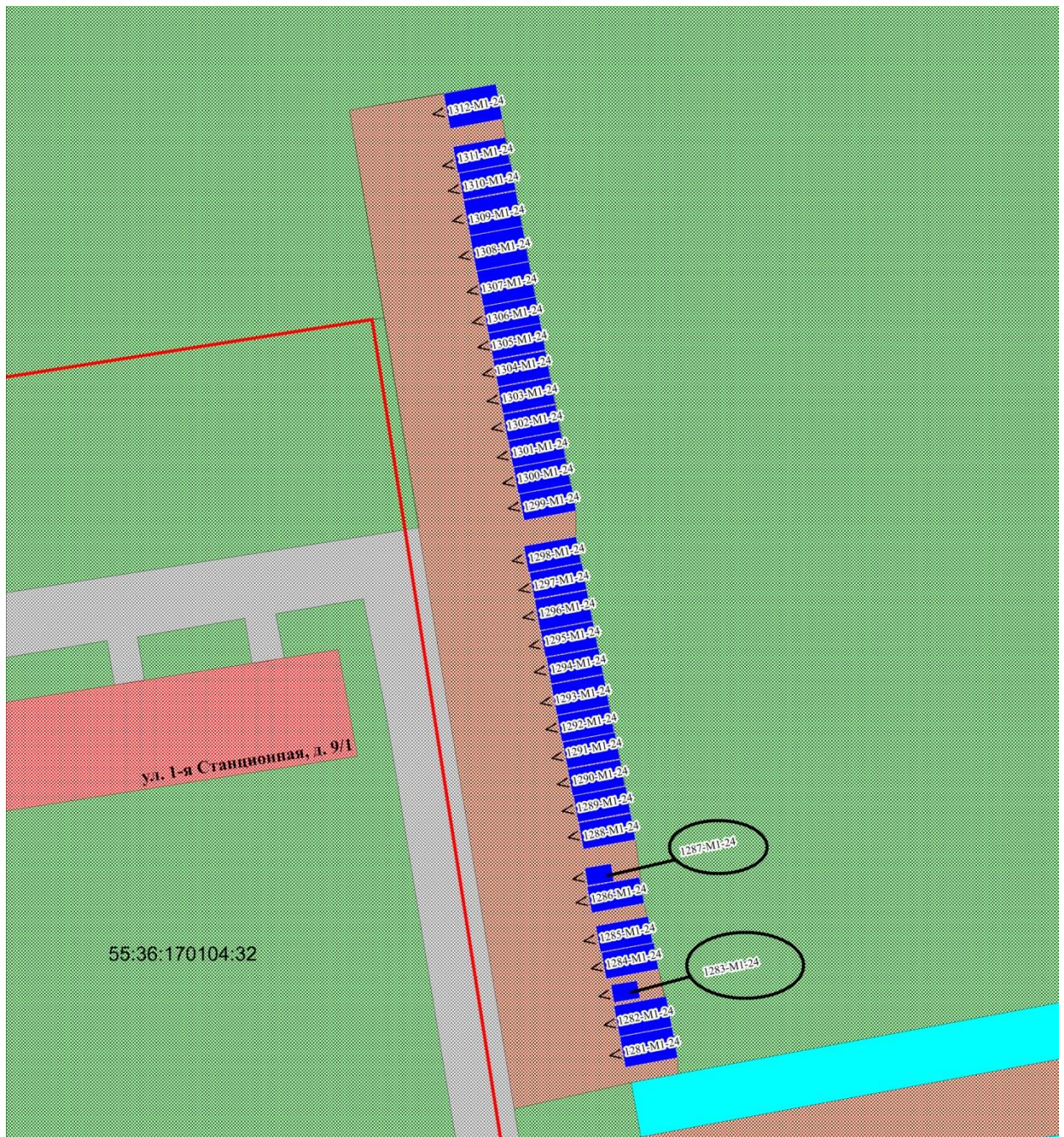


Масштаб 1:700

УСЛОВНОЕ ОБОЗНАЧЕНИЕ

- | | | | | | |
|---|------------------------|---|---------------------------------|---|------------------------------|
|  | - парковка |  | - грунт |  | - ограждение |
|  | - проезд | 1122-M2-24 | - номер в схеме |  | - выезд из гаража |
|  | - перспективные гаражи | 55:36:170110:3025 | - кад. номер земельного участка |  | - границы земельных участков |
|  | - озеленение | | | | |
|  | - здание | | | | |

РАЗДЕЛ № 13
(адресный ориентир: улица 1-я Станционная, дом 9/1)



Масштаб 1:700

УСЛОВНОЕ ОБОЗНАЧЕНИЕ

- проезд
- существующие гаражи
- озеленение
- здание
- грунт
- капитальные гаражи

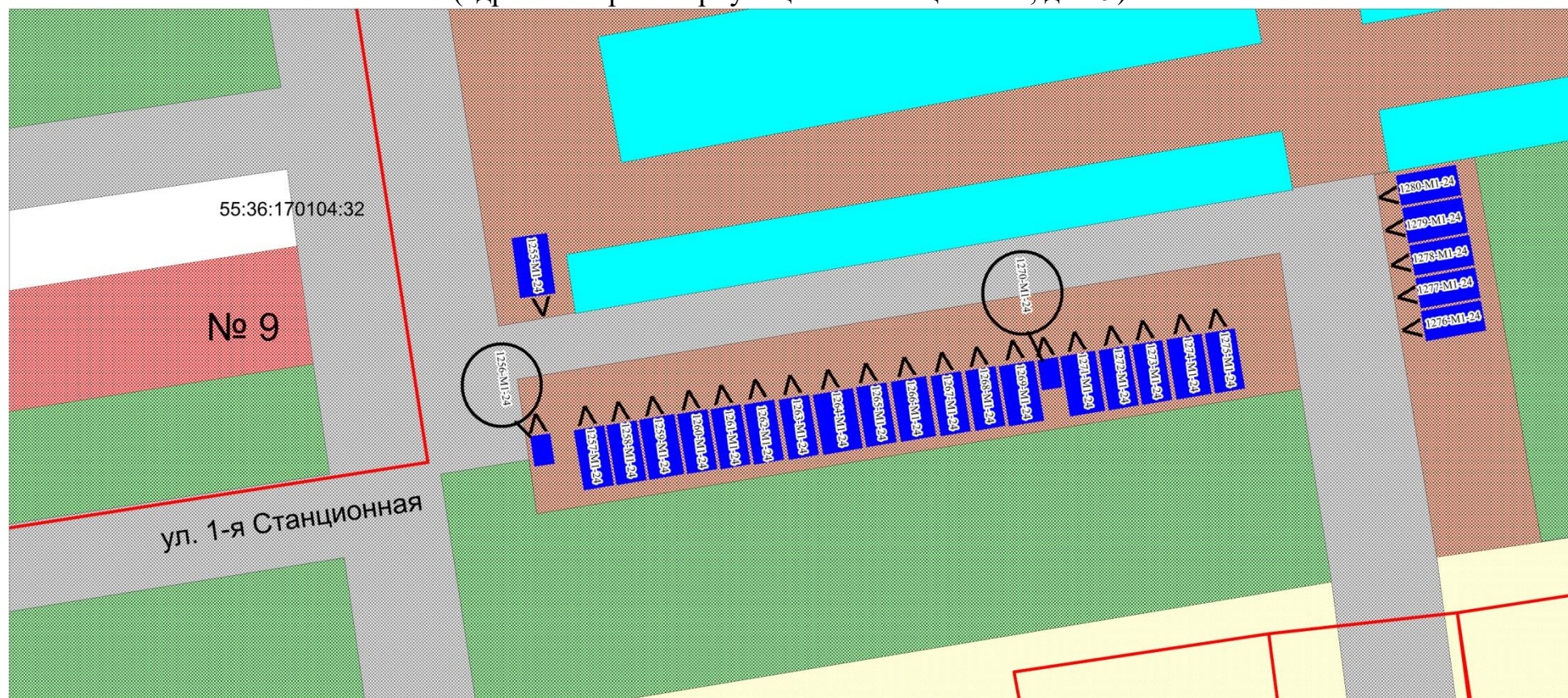
55:36:170104.32 - кад. номер земельного участка

1281-M1-24 - номер в схеме

- границы земельных участков

- выезд из гаража

РАЗДЕЛ № 14
(адресный ориентир: улица 1-я Станционная, дом 9)



Масштаб 1:600

УСЛОВНОЕ ОБОЗНАЧЕНИЕ

- существующие гаражи
- здание
- проезд
- озеленение

- грунт
- капитальные гаражи
- сектор ИЖС
- тротуар

- 55:36:170104:32 - кад. номер земельного участка
- границы земельных участков
- 1255-M1-24 - номера в схеме
- выезд из гаража