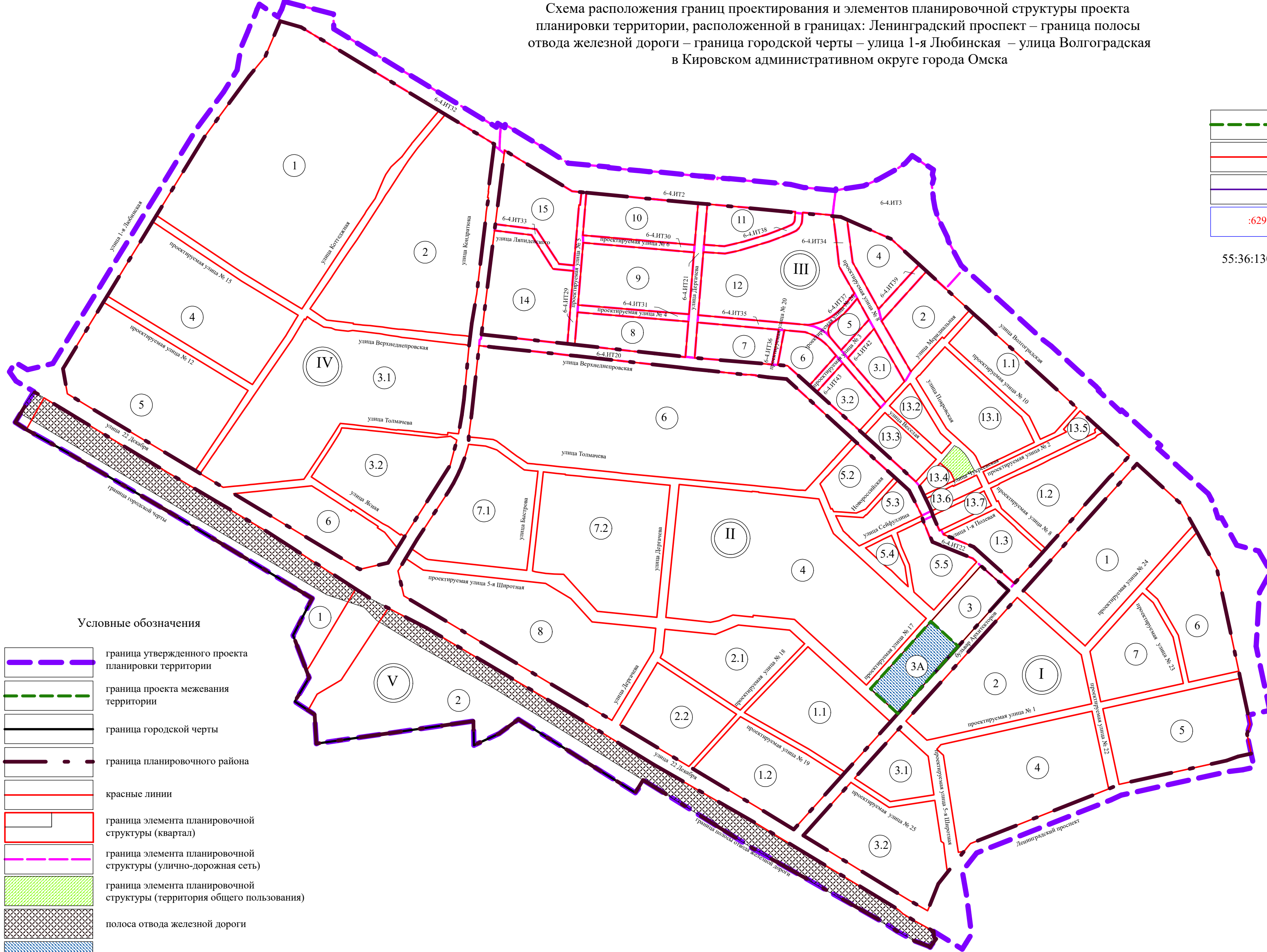


Чертеж межевания территории элемента планировочной структуры № 3А жилого района II проекта планировки территории, расположенной в границах: Ленинградский проспект – граница полосы отвода железной дороги – граница городской черты – улица 1-я Любинская – улица Волгоградская в Кировском административном округе города Омска

Приложение к проекту межевания территории элемента планировочной структуры № 3А жилого района II проекта планировки территории, расположенной в границах: Ленинградский проспект – граница полосы отвода железной дороги – граница городской черты – улица 1-я Любинская – улица Волгоградская в Кировском административном округе города Омска

Схема расположения границ проектирования и элементов планировочной структуры проекта планировки территории, расположенной в границах: Ленинградский проспект – граница полосы отвода железной дороги – граница городской черты – улица 1-я Любинская – улица Волгоградская в Кировском административном округе города Омска

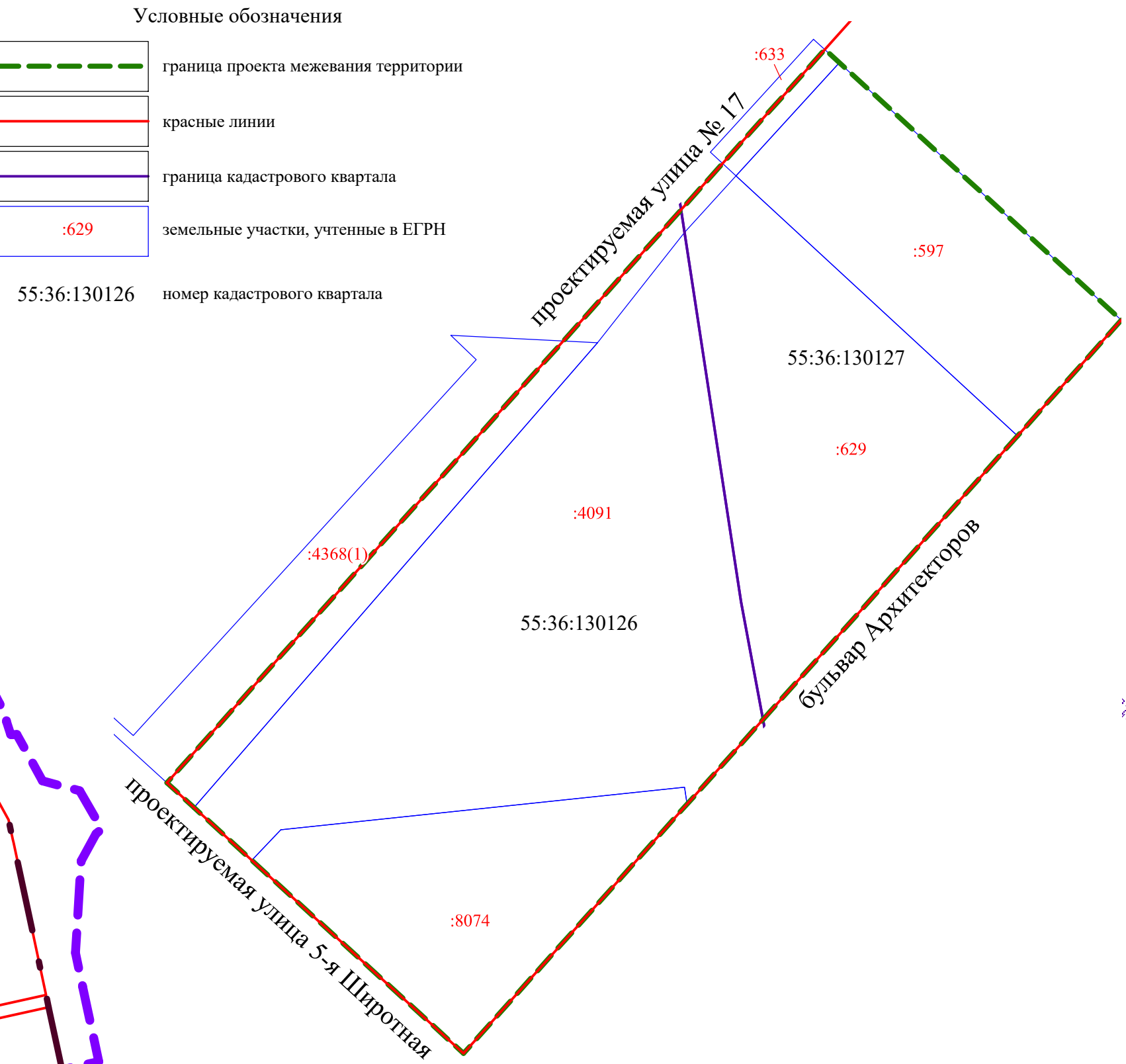


- Условные обозначения
- граница утвержденного проекта планировки территории
 - граница проекта межевания территории
 - граница городской черты
 - граница планировочного района
 - красные линии
 - граница элемента планировочной структуры (квартал)
 - граница элемента планировочной структуры (улично-дорожная сеть)
 - граница элемента планировочной структуры (территория общего пользования)
 - полоса отвода железной дороги
 - проектируемая территория
 - номер жилого района
 - номер элемента планировочной структуры (квартал)
 - номер элемента планировочной структуры (улично-дорожная сеть)

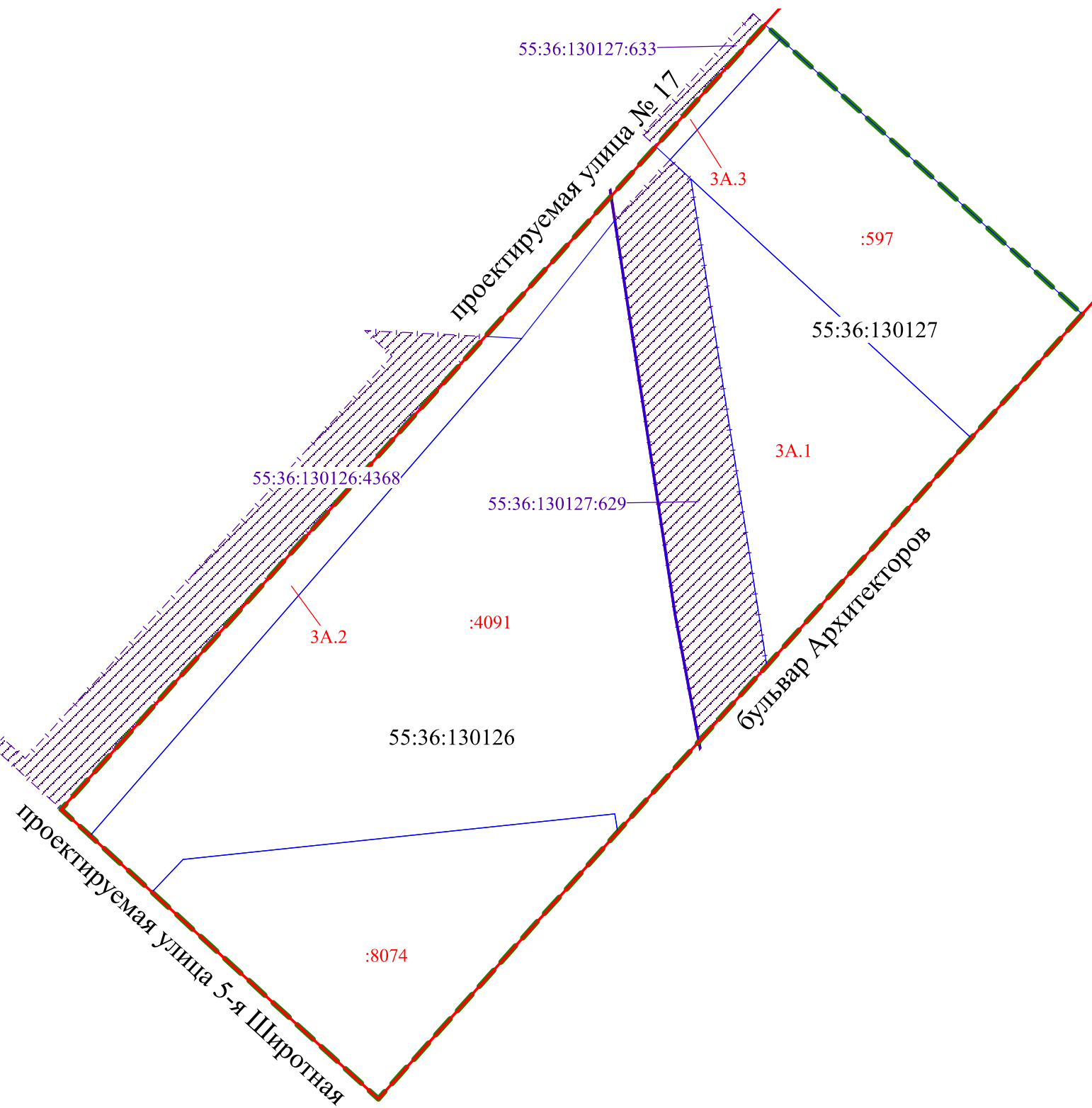
- Условные обозначения
- граница проекта межевания территории
 - красные линии
 - общественные здания
 - земельные участки, учтенные в ЕГРН
 - проходы, проезды внутриквартальные
 - образуемые земельные участки
 - образуемые земельные участки, которые после образования будут относиться к территориям общего пользования
 - земельные участки, учтенные в ЕГРН, сохраняемые в измененных границах
 - границы лесничества в соответствии с Приказом Рослесхоза от 02.05.2012 № 180
 - номер образуемого земельного участка
 - номер контура образуемого земельного участка

Примечание:
1. Разработчик: бюджетное учреждение города Омска «Омскаrchитектурa».
2. Заказчик: общество с ограниченной ответственностью «Агро-Мастер».
3. Координаты характерных точек определены аналитическим методом, средняя квадратическая погрешность местоположения характерных точек не более 0,10 м.

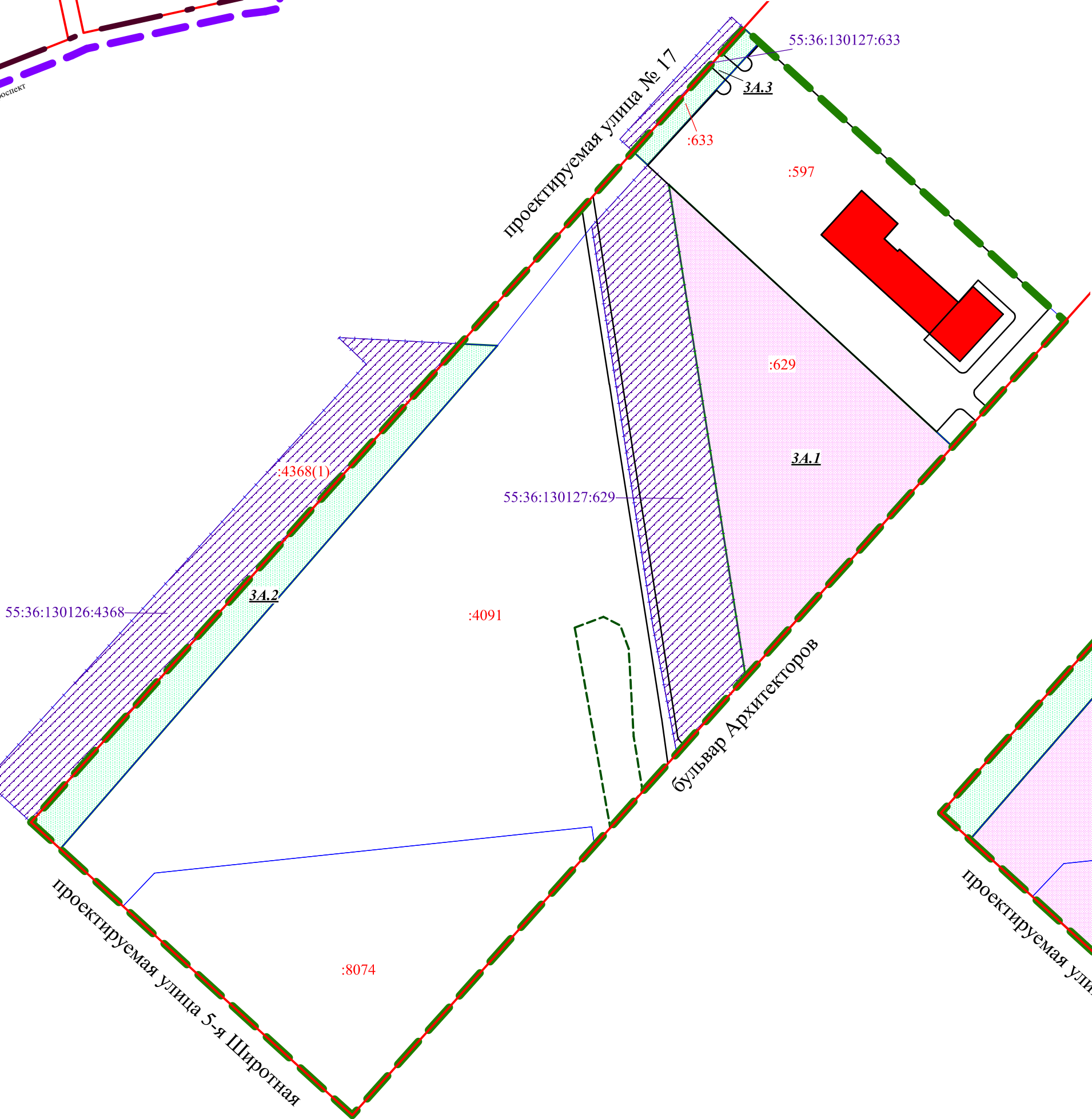
1 этап образования земельных участков
Схема кадастрового плана территории
М 1:2500



2 этап образования земельных участков
Схема кадастрового плана территории
М 1:2500



1 этап образования земельных участков



2 этап образования земельных участков

