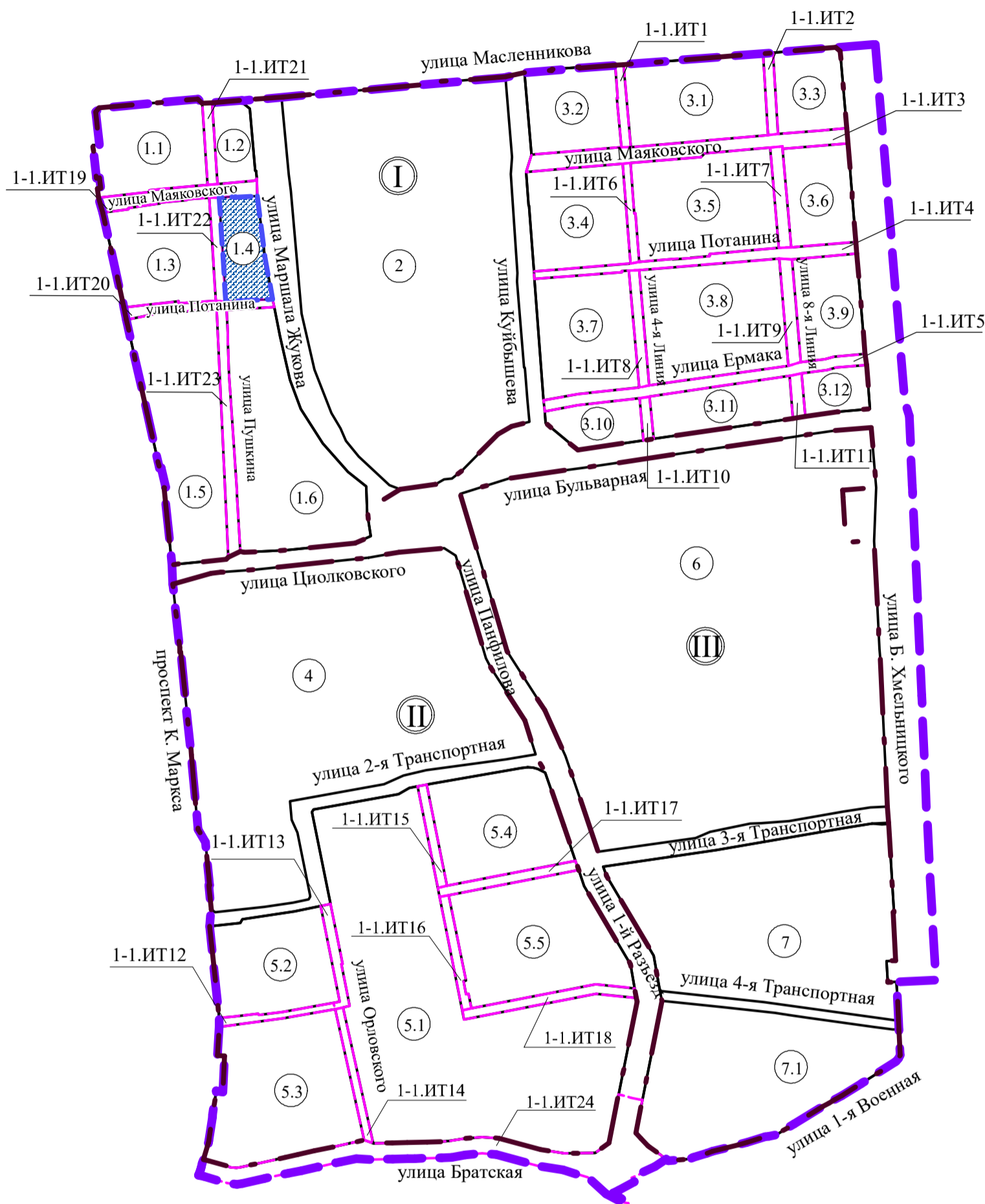
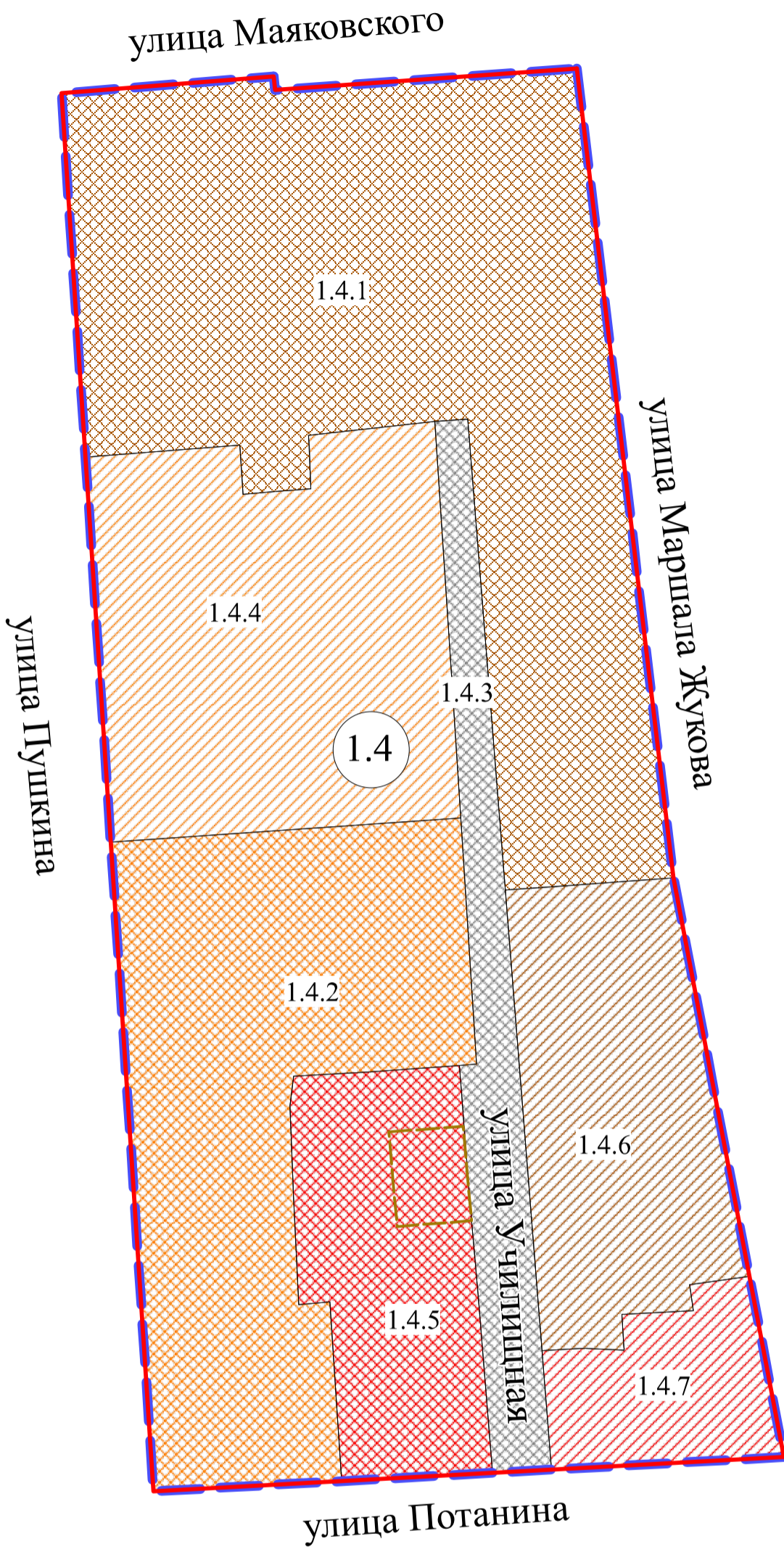
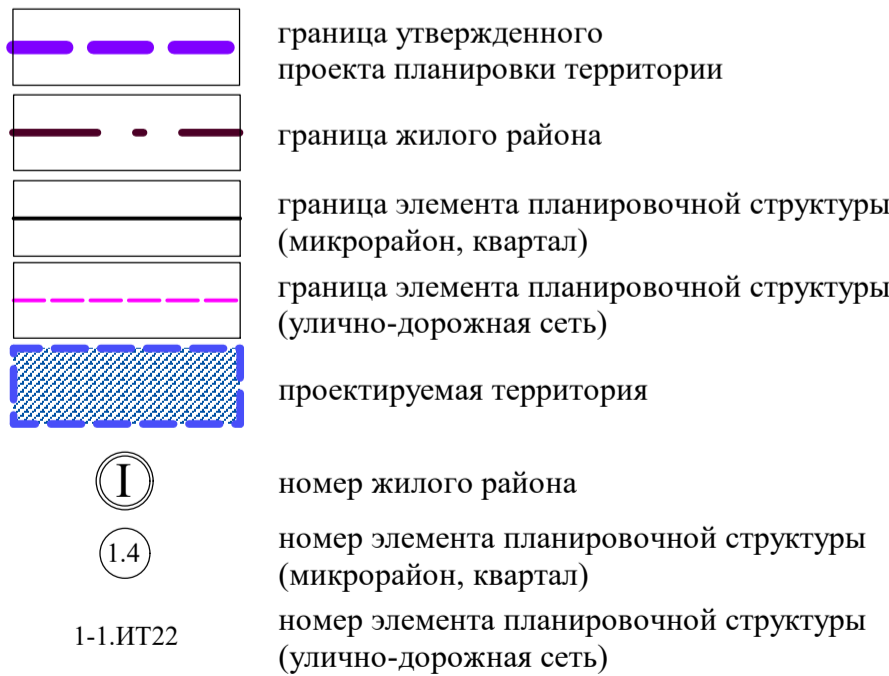


Чертеж планировки территории элемента планировочной структуры № 1.4 жилого района I проекта планировки территории, расположенной в границах: улица Масленникова – улица Б. Хмельницкого – улица 1-я Военная – улица Братская – проспект К. Маркса – в Центральном, Октябрьском и Ленинском административных округах города Омска

Схема расположения границ проектирования и элементов планировочной структуры проекта планировки территории, расположенной в границах: улица Масленникова – улица Б. Хмельницкого – улица 1-я Военная – улица Братская – проспект К. Маркса – в Центральном, Октябрьском и Ленинском административных округах города Омска



Условные обозначения



Условные обозначения



Экспликация зон элемента планировочной структуры № 1.4 жилого района I

№ жилого района	№ элемента планировочной структуры	№ зоны	Наименование зоны
I	1.4	1.4.1	Зона размещения многоэтажной жилой застройки (высотной застройки) с объектами делового управления, банковской и страховой деятельности, коммунального обслуживания, магазинами
		1.4.2	Зона размещения среднеэтажной жилой застройки с объектами делового управления, коммунального обслуживания, магазинами
		1.4.3	Зона размещения линейных объектов (территорий общего пользования), объектов коммунального обслуживания
		1.4.4	Зона планируемого размещения среднеэтажной жилой застройки с объектами делового управления
		1.4.5	Зона размещения объектов делового управления, бытового обслуживания, государственного управления, хранения автотранспорта
		1.4.6	Зона планируемого размещения многоэтажной жилой застройки (высотной застройки) с объектами делового управления, магазинами
		1.4.7	Зона планируемого размещения магазина

Примечание:
1. Разработчик: ООО ПЦ «Капиталь».
2. Заказчик: Коновалов Е.А.
3. Проект планировки территории разработан на топографической съемке масштаба 1:500.