

О комплексном развитии несмежных территорий жилой застройки в границах улиц: 20-я Линия — Лермонтова — 3-й Разъезд — Красных Зорь в Центральном административном округе города Омска и в границах улиц: 20 лет РККА – 22-я Линия — Масленникова — 20-я Линия в Октябрьском административном округе города Омска

Руководствуясь Градостроительным кодексом Российской Федерации, Федеральным законом «Об общих принципах организации местного самоуправления в Российской Федерации», постановлением Правительства Омской области от 1 октября 2021 года № 430-п «О порядке осуществления комплексного развития территории Омской области», постановлением Правительства Омской области от 11 апреля 2024 года № 218-п «Об установлении случая, при котором допускается принятие решения о комплексном развитии территории в отношении двух и более несмежных территорий, в границах которых предусматривается осуществление деятельности по комплексному развитию территории, с заключением одного договора о комплексном развитии таких территорий», Уставом города Омска, постановляю:

1. Принять решение о комплексном развитии несмежных территорий жилой застройки в Центральном и Октябрьском административных округах города Омска в отношении двух территорий площадью 26,7 га, в границах которых предусматривается осуществление деятельности по комплексному развитию несмежных территорий, с заключением одного договора о комплексном развитии территории в границах улиц: 20-я Линия – Лермонтова – 3-й Разъезд – Красных Зорь в Центральном административном округе города Омска площадью 25,2 га и в границах улиц: 20 лет РККА – 22-я Линия – Масленникова – 20-я Линия в Октябрьском административном округе города Омска площадью 1,5 га с местоположением и в границах согласно приложению № 1 к настоящему постановлению (далее – несмежные территории жилой застройки).

2. Утвердить перечень объектов капитального строительства, расположенных в границах несмежных территорий жилой застройки, подлежащих комплексному развитию, в том числе перечень объектов капитального строительства, подлежащих сносу или реконструкции, включая многоквартирные дома, согласно приложению № 2 к настоящему постановлению.

3. Определить предельный срок реализации решения, указанного в пункте 1 настоящего постановления, – 10 лет.

4. Установить, что самостоятельная реализация муниципальным образованием городской округ город Омск Омской области решения, указанного в пункте 1 настоящего постановления, не предусмотрена.

5. Определить основные виды разрешенного использования земельных участков и объектов капитального строительства, которые могут быть выбраны при реализации решения о комплексном развитии несмежных территорий жилой застройки, а также предельные параметры разрешенного

строительства, реконструкции объектов капитального строительства в границах указанной территории согласно приложению № 3 к настоящему постановлению.

6. Определить объем строительства в границах несмежных территорий жилой застройки, подлежащих комплексному развитию, согласно приложению № 4 к настоящему постановлению.

7. Департаменту информационной политики Администрации города Омска официально опубликовать настоящее постановление и разместить его на официальном сайте Администрации города Омска в информационно-телекоммуникационной сети «Интернет».

8. Контроль за исполнением настоящего постановления возложить на первого заместителя Мэра города Омска, директора департамента имущественных отношений Администрации города Омска Е.А. Романина.

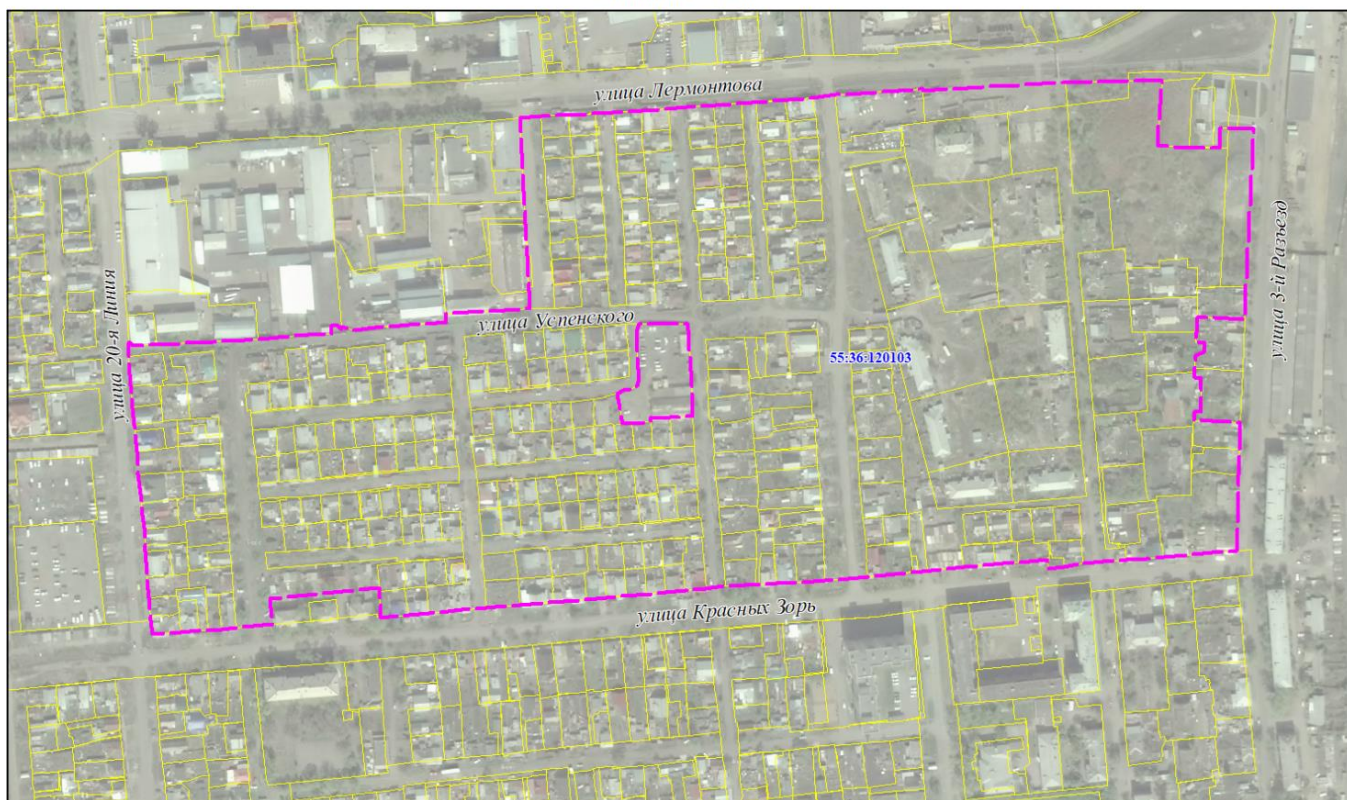
Мэр города Омска

С.Н. Шелест




Приложение № 1
к постановлению Администрации города Омска
от _____ № _____

МЕСТОПОЛОЖЕНИЕ И ГРАНИЦЫ
территории жилой застройки в границах
улиц: 20-я Линия – Лермонтова – 3-й Разъезд – Красных Зорь
в Центральном административном округе города Омска,
подлежащей комплексному развитию

Масштаб 1 : 2 500



Условные обозначения:

- | | | | | | |
|---|------------------------------------|---|--|---|---------------------------------------|
|  | границы территории, подлежащей КРТ |  | границы земельного участка по сведениям ЕГРН |  | границы и номер кадастрового квартала |
|---|------------------------------------|---|--|---|---------------------------------------|

ПЕРЕЧЕНЬ

координат характерных точек границ территории жилой застройки
в границах улиц: 20-я Линия – Лермонтова – 3-й Разъезд – Красных Зорь
в Центральном административном округе города Омска

Номер точки	X	Y
1	2167174,23	483388,11
2	2167161,92	483388,72
3	2167148,95	483389,42
4	2167147,89	483374,24
5	2167125,61	483375,04
6	2167101,42	483377,05
7	2167105,90	483426,32
8	2167080,28	483426,26
9	2167032,58	483426,13
10	2167025,99	483425,85
11	2167014,91	483425,29
12	2166969,48	483423,58
13	2166924,79	483421,86
14	2166924,65	483423,14
15	2166895,64	483421,73
16	2166864,72	483420,05
17	2166858,73	483419,94
18	2166841,28	483417,40
19	2166745,61	483412,08
20	2166730,55	483411,21
21	2166711,64	483410,43
22	2166701,34	483410,03
23	2166689,94	483409,54
24	2166656,06	483408,13
25	2166649,81	483407,89
26	2166635,33	483407,30
27	2166619,73	483406,36
28	2166621,09	483366,86
29	2166621,63	483350,71
30	2166621,89	483343,17
31	2166622,34	483329,84
32	2166622,49	483325,85
33	2166622,64	483321,40
34	2166623,28	483301,88
35	2166624,03	483278,46
36	2166624,15	483274,60
37	2166624,57	483261,55
38	2166560,95	483258,52
39	2166561,34	483252,92
40	2166514,66	483250,06

Номер точки	X	Y
41	2166491,57	483247,35
42	2166481,88	483250,80
43	2166482,00	483248,80
44	2166480,00	483250,60
45	2166479,64	483251,66
46	2166473,83	483251,25
47	2166474,09	483245,29
48	2166456,45	483244,59
49	2166418,58	483242,15
50	2166408,27	483241,79
51	2166384,01	483240,96
52	2166341,65	483239,50
53	2166324,21	483239,09
54	2166320,95	483241,45
55	2166320,47	483230,85
56	2166321,82	483208,79
57	2166323,06	483192,07
58	2166323,11	483191,84
59	2166323,12	483191,26
60	2166324,05	483178,59
61	2166324,50	483174,39
62	2166325,38	483158,70
63	2166326,21	483141,31
64	2166328,32	483119,37
65	2166328,44	483118,77
66	2166329,15	483109,91
67	2166329,76	483100,83
68	2166330,29	483100,30
69	2166330,49	483087,68
70	2166330,72	483082,79
71	2166331,82	483063,13
72	2166332,77	483047,45
73	2166333,09	483039,01
74	2166333,53	483033,52
75	2166333,96	483030,63
76	2166334,62	483019,89
77	2166355,95	483021,08
78	2166370,34	483021,88
79	2166377,19	483022,27
80	2166386,94	483022,82
81	2166398,34	483023,44
82	2166425,85	483025,67
83	2166424,10	483045,14
84	2166507,05	483051,89

Номер точки	X	Y
85	2166507,28	483049,16
86	2166507,48	483036,56
87	2166507,67	483030,39
88	2166507,78	483029,46
89	2166529,13	483031,15
90	2166544,02	483032,34
91	2166574,36	483034,75
92	2166587,38	483035,78
93	2166612,91	483037,08
94	2166663,73	483040,38
95	2166678,32	483041,67
96	2166723,47	483044,94
97	2166738,53	483046,03
98	2166753,70	483047,13
99	2166768,71	483048,56
100	2166807,50	483050,23
101	2166822,75	483050,88
102	2166844,11	483051,79
103	2166876,45	483054,08
104	2166910,51	483056,48
105	2166949,54	483060,29
106	2167012,73	483064,19
107	2167012,93	483057,76
108	2167024,59	483058,74
109	2167039,67	483060,95
110	2167072,64	483063,10
111	2167087,39	483064,05
112	2167100,47	483064,90
113	2167155,77	483068,49
114	2167158,13	483126,84
115	2167160,49	483165,84
116	2167138,60	483167,41
117	2167126,70	483167,65
118	2167126,78	483168,56
119	2167125,05	483168,60
120	2167125,80	483174,49
121	2167130,95	483174,43
122	2167131,47	483200,20
123	2167126,53	483200,70
124	2167126,16	483204,82
125	2167126,47	483207,54
126	2167127,58	483217,51
127	2167133,54	483220,00
128	2167134,59	483226,73




Номер точки	X	Y
129	2167127,92	483227,29
130	2167128,44	483234,74
131	2167129,25	483246,19
132	2167142,55	483246,12
133	2167165,13	483244,17
134	2167166,29	483268,46
1	2167174,23	483388,11
135	2166746,70	483187,08
136	2166745,94	483202,09
137	2166743,77	483243,14
138	2166743,57	483248,12
139	2166707,25	483248,93
140	2166705,04	483242,85
141	2166705,24	483224,97
142	2166706,14	483206,91
143	2166704,77	483201,83
144	2166700,19	483199,26
145	2166694,57	483198,58
146	2166689,43	483195,85
147	2166693,24	483172,93
148	2166700,44	483173,23
149	2166704,35	483173,33
150	2166714,39	483174,98
151	2166714,22	483176,78
152	2166729,06	483177,48
153	2166733,76	483177,69
154	2166744,18	483177,99
155	2166746,60	483178,04
135	2166746,70	483187,08

МЕСТОПОЛОЖЕНИЕ И ГРАНИЦЫ
территории жилой застройки в границах улиц:
20 лет РККА – 22-я Линия – Масленникова – 20-я Линия
в Октябрьском административном округе города Омска,
подлежащей комплексному развитию

Масштаб 1 : 1 500



Условные обозначения:

- | | | | | | | |
|---|------------------------------------|---|--|---|--------------|---------------------------------------|
|  | границы территории, подлежащей КРТ |  | границы земельного участка по сведениям ЕГРН |  | 55:36:120301 | границы и номер кадастрового квартала |
|---|------------------------------------|---|--|---|--------------|---------------------------------------|

Площадь 1,4 га

ПЕРЕЧЕНЬ

координат характерных точек границ территории жилой застройки
в границах улиц: 20 лет РККА – 22-я Линия – Масленникова – 20-я Линия
в Октябрьском административном округе города Омска

Номер точки	X	Y
1	2166536,82	482484,75
2	2166531,41	482551,11
3	2166530,36	482563,97
4	2166529,64	482572,92
5	2166526,11	482632,63
6	2166525,94	482635,34
7	2166459,52	482630,15
8	2166460,57	482614,54
9	2166433,17	482612,74
10	2166432,16	482628,01
11	2166422,04	482627,22
12	2166424,77	482595,91
13	2166462,19	482598,70
14	2166462,96	482588,76
15	2166464,65	482567,97
16	2166452,33	482566,88
17	2166456,06	482524,47
18	2166435,55	482522,47
19	2166435,92	482517,76
20	2166427,50	482517,02
21	2166390,63	482513,80
22	2166383,55	482513,58
23	2166384,56	482501,05
24	2166386,04	482482,44
25	2166386,94	482470,94
26	2166402,26	482472,36
27	2166430,01	482474,90
28	2166432,12	482475,10
29	2166435,95	482475,45
30	2166445,15	482476,30
31	2166472,89	482478,85
32	2166482,77	482479,77
33	2166495,56	482480,94
34	2166504,89	482481,80
35	2166532,94	482484,39
1	2166536,82	482484,75

Приложение № 2
к постановлению Администрации города Омска
от _____ № _____

Перечень объектов капитального строительства, расположенных в границах несмежных территорий в границах улиц: 20-я Линия – Лермонтова – 3-й Разъезд – Красных Зорь в Центральном административном округе города Омска, в границах улиц: 20 лет РККА – 22-я Линия – Масленникова – 20-я Линия в Октябрьском административном округе города Омска подлежащих комплексному развитию, в том числе перечень объектов капитального строительства, подлежащих сносу или реконструкции, включая многоквартирные дома*

№ п/п	Кадастровый номер объекта капитального строительства	Адрес объекта капитального строительства	Площадь объекта капитального строительства, кв. м/ протяженность, м	Кадастровый номер земельного участка, на котором расположен объект капитального строительства	Местоположение земельного участка, на котором расположен объект капитального строительства	Площадь земельного участка, на котором расположен объект капитального строительства, кв. м	Назначение и наименование объекта	Сведения о сносе/ реконструкции объектов капитального строительства
Объекты капитального строительства, расположенные в границах первой несмежной территории жилой застройки в границах улиц: 20-я Линия – Лермонтова – 3-й Разъезд – Красных Зорь в Центральном административном округе города Омска								
Многоквартирные дома, признанные аварийными и подлежащими сносу***								
1	55:36:120103:8308	Омская область, город Омск, улица Красных Зорь, дом 145 А	131,4	55:36:120103:1165	Омская область, город Омск, улица Красных Зорь, дом 145 А	229	Многоквартирный дом	снос
Снесенные дома								
1	-	Омская область, город Омск, улица 27-я Линия, дом 17	100	55:36:120103:3203	Омская область, город Омск, улица 27-я Линия. На земельном участке расположен жилой дом 17	1862	Многоквартирный дом	снос
Перечень объектов коммунальной, транспортной инфраструктур								
1	55:36:120103:10053	Омская область, город Омск, низковольтные кабельные линии, город Омск, от ТП-4341 (улица Успенского, дом 90), выводы в сторону улиц 15-я Линия, 20-я Линия, Лермонтова, низковольтные воздушные линии в сторону улиц 15-я Линия, 19-я Линия	1551	55:36:120103:33	Омская область, город Омск, улица 20-я Линия, дом 111	335	Сооружения электроэнергетики	Реконструкция (при необходимости)

№ п/п	Кадастровый номер объекта капитального строительства	Адрес объекта капитального строительства	Площадь объекта капитального строительства, кв. м/ протяженность, м	Кадастровый номер земельного участка, на котором расположен объект капитального строительства	Местоположение земельного участка, на котором расположен объект капитального строительства	Площадь земельного участка, на котором расположен объект капитального строительства, кв. м	Назначение и наименование объекта	Сведения о сносе/ реконструкции объектов капитального строительства
2	55:36:120103:10053	Омская область, город Омск, низковольтные кабельные линии, город Омск, от ТП-4341 (улица Успенского, дом 90), выходы в сторону улиц 15-я Линия, 20-я Линия, Лермонтова, низковольтные воздушные линии в сторону улиц 15-я Линия, 19-я Линия	1551	55:36:120103:7468	Омская область, город Омск, улица 20-я Линия, дом 111 А	303	Сооружения электроэнергетики	Реконструкция (при необходимости)
3	55:36:000000:169626	Омская область, город Омск, массив в границах улиц Лермонтова, 3-й Разъезд, 20 лет РККА, 20-я Линия	7842	55:36:120103:1247	Местоположение установлено относительно ориентира, расположенного в границах участка. Ориентир жилого дома. Почтовый адрес ориентира: Омская область, город Омск, улица 3-я Томская, дом 3	313	Сооружения трубопроводного транспорта: газопровод	Реконструкция (при необходимости)
4	55:36:000000:169626	Омская область, город Омск, массив в границах улиц Лермонтова, 3-й Разъезд, 20 лет РККА, 20-я Линия	7842	55:36:120103:1248	Омская область, город Омск, улица 3-я Томская, дом 5	319	Сооружения трубопроводного транспорта: газопровод	Реконструкция (при необходимости)
5	55:36:000000:169626	Омская область, город Омск, массив в границах улиц Лермонтова, 3-й Разъезд, 20 лет РККА, 20-я Линия	7842	55:36:120103:1218	Омская область, город Омск, улица Успенского, дом 120	310	Сооружения трубопроводного транспорта: газопровод	Реконструкция (при необходимости)
6	55:36:000000:169626	Омская область, город Омск, массив в границах улиц Лермонтова, 3-й Разъезд, 20 лет РККА, 20-я Линия	7842	55:36:120103:1251	Омская область, город Омск, улица 3-я Томская. На земельном участке расположен жилой дом 13	264	Сооружения трубопроводного транспорта: газопровод	Реконструкция (при необходимости)
7	55:36:000000:169626	Омская область, город Омск, массив в границах улиц Лермонтова, 3-й Разъезд, 20 лет РККА, 20-я Линия	7842	55:36:120103:1252	Местоположение установлено относительно ориентира, расположенного в границах участка. Ориентир жилого дома. Почтовый адрес ориентира: Омская область, город Омск, улица 3-я Томская, дом 15	321	Сооружения трубопроводного транспорта: газопровод	Реконструкция (при необходимости)

№ п/п	Кадастровый номер объекта капитального строительства	Адрес объекта капитального строительства	Площадь объекта капитального строительства, кв. м/протяженность, м	Кадастровый номер земельного участка, на котором расположен объект капитального строительства	Местоположение земельного участка, на котором расположен объект капитального строительства	Площадь земельного участка, на котором расположен объект капитального строительства, кв. м	Назначение и наименование объекта	Сведения о сносе/реконструкции объектов капитального строительства
8	55:36:000000:169626	Омская область, город Омск, массив в границах улиц Лермонтова, 3-й Разъезд, 20 лет РККА, 20-я Линия	7842	55:36:120103:1220	Омская область, город Омск, улица Успенского, дом 128	302	Сооружения трубопроводного транспорта: газопровод	Реконструкция (при необходимости)
9	55:36:000000:169626	Омская область, город Омск, массив в границах улиц Лермонтова, 3-й Разъезд, 20 лет РККА, 20-я Линия	7842	55:36:120103:90	Местоположение установлено относительно ориентира, расположенного в границах участка. Ориентир жилого дома. Почтовый адрес ориентира: Омская область, город Омск, улица 3-я Томская, дом 17	660	Сооружения трубопроводного транспорта: газопровод	Реконструкция (при необходимости)
10	55:36:000000:169626	Омская область, город Омск, массив в границах улиц Лермонтова, 3-й Разъезд, 20 лет РККА, 20-я Линия	7842	55:36:120103:8454	Омская область, город Омск, улица 3-я Томская, дом 8	271	Сооружения трубопроводного транспорта: газопровод	Реконструкция (при необходимости)
11	55:36:000000:169626	Омская область, город Омск, массив в границах улиц Лермонтова, 3-й Разъезд, 20 лет РККА, 20-я Линия	7842	55:36:120103:9791	Омская область, город Омск, улица 2-я Томская, дом 7	374	Сооружения трубопроводного транспорта: газопровод	Реконструкция (при необходимости)
12	55:36:000000:169626	Омская область, город Омск, массив в границах улиц Лермонтова, 3-й Разъезд, 20 лет РККА, 20-я Линия	7842	55:36:120103:3338	Омская область, город Омск, улица 3-я Томская. На земельном участке расположен жилой дом 10	339	Сооружения трубопроводного транспорта: газопровод	Реконструкция (при необходимости)
13	55:36:000000:169626	Омская область, город Омск, массив в границах улиц Лермонтова, 3-й Разъезд, 20 лет РККА, 20-я Линия	7842	55:36:120103:124	Местоположение установлено относительно ориентира, расположенного в границах участка. Ориентир жилого дома. Почтовый адрес ориентира: Омская область, город Омск, улица 2-я Томская, дом 9	493	Сооружения трубопроводного транспорта: газопровод	Реконструкция (при необходимости)

№ п/п	Кадастровый номер объекта капитального строительства	Адрес объекта капитального строительства	Площадь объекта капитального строительства, кв. м/ протяженность, м	Кадастровый номер земельного участка, на котором расположен объект капитального строительства	Местоположение земельного участка, на котором расположен объект капитального строительства	Площадь земельного участка, на котором расположен объект капитального строительства, кв. м	Назначение и наименование объекта	Сведения о сносе/ реконструкции объектов капитального строительства
14	55:36:000000:169626	Омская область, город Омск, массив в границах улиц Лермонтова, 3-й Разъезд, 20 лет РККА, 20-я Линия	7842	55:36:120103:3124	Местоположение установлено относительно ориентира, расположенного в границах участка. Ориентир жилого дома. Почтовый адрес ориентира: Омская область, город Омск, улица 2-я Томская, дом 11	302	Сооружения трубопроводного транспорта: газопровод	Реконструкция (при необходимости)
15	55:36:000000:169626	Омская область, город Омск, массив в границах улиц Лермонтова, 3-й Разъезд, 20 лет РККА, 20-я Линия	7842	55:36:120103:1509	Омская область, город Омск, улица 2-я Томская, дом 13	312	Сооружения трубопроводного транспорта: газопровод	Реконструкция (при необходимости)
16	55:36:000000:169626	Омская область, город Омск, массив в границах улиц Лермонтова, 3-й Разъезд, 20 лет РККА, 20-я Линия	7842	55:36:120103:1490	Местоположение установлено относительно ориентира, расположенного в границах участка. Ориентир жилого дома. Почтовый адрес ориентира: Омская область, город Омск, улица 3-я Томская, дом 18	291	Сооружения трубопроводного транспорта: газопровод	Реконструкция (при необходимости)
17	55:36:000000:169626	Омская область, город Омск, массив в границах улиц Лермонтова, 3-й Разъезд, 20 лет РККА, 20-я Линия	7842	55:36:120103:8380	Омская область, город Омск, улица 2-я Томская, дом 15	305	Сооружения трубопроводного транспорта: газопровод	Реконструкция (при необходимости)
18	55:36:000000:169626	Омская область, город Омск, массив в границах улиц Лермонтова, 3-й Разъезд, 20 лет РККА, 20-я Линия	7842	55:36:120103:1256	Омская область, город Омск, улица 3-я Томская угол улицы 22-я Линия, дом 20/82	306	Сооружения трубопроводного транспорта: газопровод	Реконструкция (при необходимости)
19	55:36:000000:169626	Омская область, город Омск, массив в границах улиц Лермонтова, 3-й Разъезд, 20 лет РККА, 20-я Линия	7842	55:36:120103:3173	Омская область, город Омск, улица 2-я Томская, дом 14	300	Сооружения трубопроводного транспорта: газопровод	Реконструкция (при необходимости)

№ п/п	Кадастровый номер объекта капитального строительства	Адрес объекта капитального строительства	Площадь объекта капитального строительства, кв. м/ протяженность, м	Кадастровый номер земельного участка, на котором расположен объект капитального строительства	Местоположение земельного участка, на котором расположен объект капитального строительства	Площадь земельного участка, на котором расположен объект капитального строительства, кв. м	Назначение и наименование объекта	Сведения о сносе/ реконструкции объектов капитального строительства
20	55:36:000000:169626	Омская область, город Омск, массив в границах улиц Лермонтова, 3-й Разъезд, 20 лет РККА, 20-я Линия	7842	55:36:120103:1343	Омская область, город Омск, улица 2-я Томская, дом 16	322	Сооружения трубопроводного транспорта: газопровод	Реконструкция (при необходимости)
21	55:36:000000:169626	Омская область, город Омск, массив в границах улиц Лермонтова, 3-й Разъезд, 20 лет РККА, 20-я Линия	7842	55:36:120103:3070	Местоположение установлено относительно ориентира, расположенного в границах участка. Ориентир жилого дома. Почтовый адрес ориентира: Омская область, город Омск, улица 2-я Томская, дом 18	305	Сооружения трубопроводного транспорта: газопровод	Реконструкция (при необходимости)
22	55:36:000000:169626	Омская область, город Омск, массив в границах улиц Лермонтова, 3-й Разъезд, 20 лет РККА, 20-я Линия	7842	55:36:120103:9736	Омская область, город Омск, улица 1-я Томская, земельный участок № 7	291	Сооружения трубопроводного транспорта: газопровод	Реконструкция (при необходимости)
23	55:36:000000:169626	Омская область, город Омск, массив в границах улиц Лермонтова, 3-й Разъезд, 20 лет РККА, 20-я Линия	7842	55:36:120103:3261	Омская область, город Омск, улица 1-я Томская, дом 9	332	Сооружения трубопроводного транспорта: газопровод	Реконструкция (при необходимости)
24	55:36:000000:169626	Омская область, город Омск, массив в границах улиц Лермонтова, 3-й Разъезд, 20 лет РККА, 20-я Линия	7842	55:36:120103:7520	Местоположение установлено относительно ориентира, расположенного в границах участка. Ориентир жилого дома. Почтовый адрес ориентира: Омская область, город Омск, улица 1-я Томская, дом 6	408	Сооружения трубопроводного транспорта: газопровод	Реконструкция (при необходимости)

№ п/п	Кадастровый номер объекта капитального строительства	Адрес объекта капитального строительства	Площадь объекта капитального строительства, кв. м/ протяженность, м	Кадастровый номер земельного участка, на котором расположен объект капитального строительства	Местоположение земельного участка, на котором расположен объект капитального строительства	Площадь земельного участка, на котором расположен объект капитального строительства, кв. м	Назначение и наименование объекта	Сведения о сносе/ реконструкции объектов капитального строительства
25	55:36:000000:169626	Омская область, город Омск, массив в границах улиц Лермонтова, 3-й Разъезд, 20 лет РККА, 20-я Линия	7842	55:36:120103:3301	Местоположение установлено относительно ориентира, расположенного в границах участка. Ориентир жилого дома. Почтовый адрес ориентира: Омская область, город Омск, улица 1-я Томская, дом 10	310	Сооружения трубопроводного транспорта: газопровод	Реконструкция (при необходимости)
26	55:36:000000:169626	Омская область, город Омск, массив в границах улиц Лермонтова, 3-й Разъезд, 20 лет РККА, 20-я Линия	7842	55:36:120103:1258	Местоположение установлено относительно ориентира, расположенного в границах участка. Ориентир жилой дом. Почтовый адрес ориентира: Омская область, город Омск, улица 1-я Томская угол улицы 22-я Линия, дом 12/90	147	Сооружения трубопроводного транспорта: газопровод	Реконструкция (при необходимости)
27	55:36:000000:169626	Омская область, город Омск, массив в границах улиц Лермонтова, 3-й Разъезд, 20 лет РККА, 20-я Линия	7842	55:36:120103:1257	Местоположение установлено относительно ориентира, расположенного в границах участка. Ориентир жилой дом. Почтовый адрес ориентира: Омская область, город Омск, улица Успенского угол улицы 22-я Линия, дом 132/81	649	Сооружения трубопроводного транспорта: газопровод	Реконструкция (при необходимости)

№ п/п	Кадастровый номер объекта капитального строительства	Адрес объекта капитального строительства	Площадь объекта капитального строительства, кв. м/ протяженность, м	Кадастровый номер земельного участка, на котором расположен объект капитального строительства	Местоположение земельного участка, на котором расположен объект капитального строительства	Площадь земельного участка, на котором расположен объект капитального строительства, кв. м	Назначение и наименование объекта	Сведения о сносе/ реконструкции объектов капитального строительства
28	55:36:000000:169626	Омская область, город Омск, массив в границах улиц Лермонтова, 3-й Разъезд, 20 лет РККА, 20-я Линия	7842	55:36:120103:1222	Местоположение установлено относительно ориентира, расположенного в границах участка. Ориентир жилой дом. Почтовый адрес ориентира: Омская область, город Омск, улица Успенского, дом 136	302	Сооружения трубопроводного транспорта: газопровод	Реконструкция (при необходимости)
29	55:36:000000:169626	Омская область, город Омск, массив в границах улиц Лермонтова, 3-й Разъезд, 20 лет РККА, 20-я Линия	7842	55:36:120103:1223	Местоположение установлено относительно ориентира, расположенного в границах участка. Ориентир жилой дом. Почтовый адрес ориентира: Омская область, город Омск, улица Успенского, дом 138	315	Сооружения трубопроводного транспорта: газопровод	Реконструкция (при необходимости)
30	55:36:000000:169626	Омская область, город Омск, массив в границах улиц Лермонтова, 3-й Разъезд, 20 лет РККА, 20-я Линия	7842	55:36:120103:1224	Омская область, город Омск, улица Успенского, дом 140	316	Сооружения трубопроводного транспорта: газопровод	Реконструкция (при необходимости)
31	55:36:000000:169626	Омская область, город Омск, массив в границах улиц Лермонтова, 3-й Разъезд, 20 лет РККА, 20-я Линия	7842	55:36:120103:1225	Местоположение установлено относительно ориентира, расположенного в границах участка. Ориентир жилой дом. Почтовый адрес ориентира: Омская область, город Омск, улица Успенского, дом 142	300	Сооружения трубопроводного транспорта: газопровод	Реконструкция (при необходимости)

№ п/п	Кадастровый номер объекта капитального строительства	Адрес объекта капитального строительства	Площадь объекта капитального строительства, кв. м/ протяженность, м	Кадастровый номер земельного участка, на котором расположен объект капитального строительства	Местоположение земельного участка, на котором расположен объект капитального строительства	Площадь земельного участка, на котором расположен объект капитального строительства, кв. м	Назначение и наименование объекта	Сведения о сносе/ реконструкции объектов капитального строительства
32	55:36:000000:169626	Омская область, город Омск, массив в границах улиц Лермонтова, 3-й Разъезд, 20 лет РККА, 20-я Линия	7842	55:36:120103:102	Местоположение установлено относительно ориентира, расположенного в границах участка. Ориентир жилой дом. Почтовый адрес ориентира: Омская область, город Омск, улица Успенского, дом 144	341	Сооружения трубопроводного транспорта: газопровод	Реконструкция (при необходимости)
33	55:36:000000:169626	Омская область, город Омск, массив в границах улиц Лермонтова, 3-й Разъезд, 20 лет РККА, 20-я Линия	7842	55:36:120103:1253	Местоположение установлено относительно ориентира, расположенного в границах участка. Ориентир жилой дом. Почтовый адрес ориентира: Омская область, город Омск, улица 3-я Томская, дом 21	315	Сооружения трубопроводного транспорта: газопровод	Реконструкция (при необходимости)
34	55:36:000000:169626	Омская область, город Омск, массив в границах улиц Лермонтова, 3-й Разъезд, 20 лет РККА, 20-я Линия	7842	55:36:120103:1410	Местоположение установлено относительно ориентира, расположенного в границах участка. Ориентир жилой дом. Почтовый адрес ориентира: Омская область, город Омск, улица 3-я Томская, дом 23	301	Сооружения трубопроводного транспорта: газопровод	Реконструкция (при необходимости)
35	55:36:000000:169626	Омская область, город Омск, массив в границах улиц Лермонтова, 3-й Разъезд, 20 лет РККА, 20-я Линия	7842	55:36:120103:1348	Местоположение установлено относительно ориентира, расположенного в границах участка. Ориентир жилой дом. Почтовый адрес ориентира: Омская область, город Омск, улица 3-я Томская, дом 27	307	Сооружения трубопроводного транспорта: газопровод	Реконструкция (при необходимости)

№ п/п	Кадастровый номер объекта капитального строительства	Адрес объекта капитального строительства	Площадь объекта капитального строительства, кв. м/протяженность, м	Кадастровый номер земельного участка, на котором расположен объект капитального строительства	Местоположение земельного участка, на котором расположен объект капитального строительства	Площадь земельного участка, на котором расположен объект капитального строительства, кв. м	Назначение и наименование объекта	Сведения о сносе/реконструкции объектов капитального строительства
36	55:36:000000:169626	Омская область, город Омск, массив в границах улиц Лермонтова, 3-й Разъезд, 20 лет РККА, 20-я Линия	7842	55:36:120103:1254	Местоположение установлено относительно ориентира, расположенного в границах участка. Ориентир жилой дом. Почтовый адрес ориентира: Омская область, город Омск, улица 3-я Томская, дом 22	301	Сооружения трубопроводного транспорта: газопровод	Реконструкция (при необходимости)
37	55:36:000000:169626	Омская область, город Омск, массив в границах улиц Лермонтова, 3-й Разъезд, 20 лет РККА, 20-я Линия	7842	55:36:120103:3244	Местоположение установлено относительно ориентира, расположенного в границах участка. Ориентир жилой дом. Почтовый адрес ориентира: Омская область, город Омск, улица 3-я Томская, дом 28	311	Сооружения трубопроводного транспорта: газопровод	Реконструкция (при необходимости)
38	55:36:000000:169626	Омская область, город Омск, массив в границах улиц Лермонтова, 3-й Разъезд, 20 лет РККА, 20-я Линия	7842	55:36:120103:3253	Местоположение установлено относительно ориентира, расположенного в границах участка. Ориентир жилой дом. Почтовый адрес ориентира: Омская область, город Омск, улица 3-я Томская, дом 30	321	Сооружения трубопроводного транспорта: газопровод	Реконструкция (при необходимости)
39	55:36:000000:169626	Омская область, город Омск, массив в границах улиц Лермонтова, 3-й Разъезд, 20 лет РККА, 20-я Линия	7842	55:36:120103:3335	Омская область, город Омск, улица 3-я Томская, дом 32	339	Сооружения трубопроводного транспорта: газопровод	Реконструкция (при необходимости)

№ п/п	Кадастровый номер объекта капитального строительства	Адрес объекта капитального строительства	Площадь объекта капитального строительства, кв. м/протяженность, м	Кадастровый номер земельного участка, на котором расположен объект капитального строительства	Местоположение земельного участка, на котором расположен объект капитального строительства	Площадь земельного участка, на котором расположен объект капитального строительства, кв. м	Назначение и наименование объекта	Сведения о сносе/реконструкции объектов капитального строительства
40	55:36:000000:169626	Омская область, город Омск, массив в границах улиц Лермонтова, 3-й Разъезд, 20 лет РККА, 20-я Линия	7842	55:36:120103:1310	Омская область, город Омск, улица 3-я Томская, на земельном участке расположен жилой дом 34 (литера А, Б)	420	Сооружения трубопроводного транспорта: газопровод	Реконструкция (при необходимости)
41	55:36:000000:169626	Омская область, город Омск, массив в границах улиц Лермонтова, 3-й Разъезд, 20 лет РККА, 20-я Линия	7842	55:36:120103:3295	Местоположение установлено относительно ориентира, расположенного в границах участка. Ориентир жилой дом. Почтовый адрес ориентира: Омская область, город Омск, улица 2-я Томская, дом 27	353	Сооружения трубопроводного транспорта: газопровод	Реконструкция (при необходимости)
42	55:36:000000:169626	Омская область, город Омск, массив в границах улиц Лермонтова, 3-й Разъезд, 20 лет РККА, 20-я Линия	7842	55:36:120103:1459	Местоположение установлено относительно ориентира, расположенного в границах участка. Ориентир жилой дом. Почтовый адрес ориентира: Омская область, город Омск, улица 2-я Томская, дом 31	333	Сооружения трубопроводного транспорта: газопровод	Реконструкция (при необходимости)
43	55:36:000000:169626	Омская область, город Омск, массив в границах улиц Лермонтова, 3-й Разъезд, 20 лет РККА, 20-я Линия	7842	55:36:120103:3081	Местоположение установлено относительно ориентира, расположенного в границах участка. Ориентир жилой дом. Почтовый адрес ориентира: Омская область, город Омск, улица 2-я Томская, дом 35	281	Сооружения трубопроводного транспорта: газопровод	Реконструкция (при необходимости)

№ п/п	Кадастровый номер объекта капитального строительства	Адрес объекта капитального строительства	Площадь объекта капитального строительства, кв. м/ протяженность, м	Кадастровый номер земельного участка, на котором расположен объект капитального строительства	Местоположение земельного участка, на котором расположен объект капитального строительства	Площадь земельного участка, на котором расположен объект капитального строительства, кв. м	Назначение и наименование объекта	Сведения о сносе/ реконструкции объектов капитального строительства
44	55:36:000000:169626	Омская область, город Омск, массив в границах улиц Лермонтова, 3-й Разъезд, 20 лет РККА, 20-я Линия	7842	55:36:120103:3072	Местоположение установлено относительно ориентира, расположенного в границах участка. Ориентир жилой дом. Почтовый адрес ориентира: Омская область, город Омск, улица 2-я Томская, дом 37	330	Сооружения трубопроводного транспорта: газопровод	Реконструкция (при необходимости)
45	55:36:000000:169626	Омская область, город Омск, массив в границах улиц Лермонтова, 3-й Разъезд, 20 лет РККА, 20-я Линия	7842	55:36:120103:7684	Местоположение установлено относительно ориентира, расположенного в границах участка. Ориентир жилой дом. Почтовый адрес ориентира: Омская область, город Омск, улица 2-я Томская, дом 28	312	Сооружения трубопроводного транспорта: газопровод	Реконструкция (при необходимости)
46	55:36:000000:169626	Омская область, город Омск, массив в границах улиц Лермонтова, 3-й Разъезд, 20 лет РККА, 20-я Линия	7842	55:36:120103:7282	Омская область, город Омск, улица 2-я Томская, дом 30	301	Сооружения трубопроводного транспорта: газопровод	Реконструкция (при необходимости)
47	55:36:000000:169626	Омская область, город Омск, массив в границах улиц Лермонтова, 3-й Разъезд, 20 лет РККА, 20-я Линия	7842	55:36:120103:1525	Местоположение установлено относительно ориентира, расположенного в границах участка. Ориентир жилой дом. Почтовый адрес ориентира: Омская область, город Омск, улица 2-я Томская, дом 32	313	Сооружения трубопроводного транспорта: газопровод	Реконструкция (при необходимости)

№ п/п	Кадастровый номер объекта капитального строительства	Адрес объекта капитального строительства	Площадь объекта капитального строительства, кв. м/ протяженность, м	Кадастровый номер земельного участка, на котором расположен объект капитального строительства	Местоположение земельного участка, на котором расположен объект капитального строительства	Площадь земельного участка, на котором расположен объект капитального строительства, кв. м	Назначение и наименование объекта	Сведения о сносе/ реконструкции объектов капитального строительства
48	55:36:000000:169626	Омская область, город Омск, массив в границах улиц Лермонтова, 3-й Разъезд, 20 лет РККА, 20-я Линия	7842	55:36:120103:3142	Местоположение установлено относительно ориентира, расположенного в границах участка. Ориентир жилой дом. Почтовый адрес ориентира: Омская область, город Омск, улица 2-я Томская, дом 34	301	Сооружения трубопроводного транспорта: газопровод	Реконструкция (при необходимости)
49	55:36:000000:169626	Омская область, город Омск, массив в границах улиц Лермонтова, 3-й Разъезд, 20 лет РККА, 20-я Линия	7842	55:36:120103:3086	Местоположение установлено относительно ориентира, расположенного в границах участка. Ориентир жилой дом. Почтовый адрес ориентира: Омская область, город Омск, улица 2-я Томская, дом 38	329	Сооружения трубопроводного транспорта: газопровод	Реконструкция (при необходимости)
50	55:36:000000:169626	Омская область, город Омск, массив в границах улиц Лермонтова, 3-й Разъезд, 20 лет РККА, 20-я Линия	7842	55:36:120103:139	Местоположение установлено относительно ориентира, расположенного в границах участка. Ориентир жилой дом. Почтовый адрес ориентира: Омская область, город Омск, улица 2-я Томская, угол улицы 24-я Линия, дом 42/114	549	Сооружения трубопроводного транспорта: газопровод	Реконструкция (при необходимости)

№ п/п	Кадастровый номер объекта капитального строительства	Адрес объекта капитального строительства	Площадь объекта капитального строительства, кв. м/протяженность, м	Кадастровый номер земельного участка, на котором расположен объект капитального строительства	Местоположение земельного участка, на котором расположен объект капитального строительства	Площадь земельного участка, на котором расположен объект капитального строительства, кв. м	Назначение и наименование объекта	Сведения о сносе/реконструкции объектов капитального строительства
51	55:36:000000:169626	Омская область, город Омск, массив в границах улиц Лермонтова, 3-й Разъезд, 20 лет РККА, 20-я Линия	7842	55:36:120103:1020	Местоположение установлено относительно ориентира, расположенного границах участка. Ориентир жилой дом, имеющий почтовый адрес: Омская область, город Омск, улица 1-я Томская угол улицы 22-я Линия, дом 19/91. Почтовый адрес ориентира: установлено относительно жилого дома, имеющего почтовый адрес: Омская область, город Омск, улица 1-я Томская угол улицы 22-я Линия, дом 19/91	301	Сооружения трубопроводного транспорта: газопровод	Реконструкция (при необходимости)
52	55:36:000000:169626	Омская область, город Омск, массив в границах улиц Лермонтова, 3-й Разъезд, 20 лет РККА, 20-я Линия	7842	55:36:120103:1017	Местоположение установлено относительно ориентира, расположенного в границах участка. Ориентир жилой дом. Почтовый адрес ориентира: Омская область, город Омск, улица 1-я Томская, дом 21	308	Сооружения трубопроводного транспорта: газопровод	Реконструкция (при необходимости)
53	55:36:000000:169626	Омская область, город Омск, массив в границах улиц Лермонтова, 3-й Разъезд, 20 лет РККА, 20-я Линия	7842	55:36:120103:1018	Местоположение установлено относительно ориентира, расположенного в границах участка. Ориентир жилой дом. Почтовый адрес ориентира: Омская область, город Омск, улица 1-я Томская, дом 23	310	Сооружения трубопроводного транспорта: газопровод	Реконструкция (при необходимости)

№ п/п	Кадастровый номер объекта капитального строительства	Адрес объекта капитального строительства	Площадь объекта капитального строительства, кв. м/ протяженность, м	Кадастровый номер земельного участка, на котором расположен объект капитального строительства	Местоположение земельного участка, на котором расположен объект капитального строительства	Площадь земельного участка, на котором расположен объект капитального строительства, кв. м	Назначение и наименование объекта	Сведения о сносе/ реконструкции объектов капитального строительства
54	55:36:000000:169626	Омская область, город Омск, массив в границах улиц Лермонтова, 3-й Разъезд, 20 лет РККА, 20-я Линия	7842	55:36:120103:1019	Местоположение установлено относительно ориентира, расположенного в границах участка. Ориентир жилой дом. Почтовый адрес ориентира: Омская область, город Омск, улица 1-я Томская, дом 18	559	Сооружения трубопроводного транспорта: газопровод	Реконструкция (при необходимости)
55	55:36:000000:169626	Омская область, город Омск, массив в границах улиц Лермонтова, 3-й Разъезд, 20 лет РККА, 20-я Линия	7842	55:36:120103:3246	Местоположение установлено относительно ориентира, расположенного в границах участка. Ориентир жилой дом. Почтовый адрес ориентира: Омская область, город Омск, улица 1-я Томская, дом 22	382	Сооружения трубопроводного транспорта: газопровод	Реконструкция (при необходимости)
56	55:36:000000:169626	Омская область, город Омск, массив в границах улиц Лермонтова, 3-й Разъезд, 20 лет РККА, 20-я Линия	7842	55:36:120103:3267	Омская область, город Омск, улица 1-я Томская	299	Сооружения трубопроводного транспорта: газопровод	Реконструкция (при необходимости)
57	55:36:000000:169626	Омская область, город Омск, массив в границах улиц Лермонтова, 3-й Разъезд, 20 лет РККА, 20-я Линия	7842	55:36:120103:7485	Омская область, город Омск, улица 1-я Томская, дом 26	291	Сооружения трубопроводного транспорта: газопровод	Реконструкция (при необходимости)
58	55:36:000000:169626	Омская область, город Омск, массив в границах улиц Лермонтова, 3-й Разъезд, 20 лет РККА, 20-я Линия	7842	55:36:120103:3004	Омская область, город Омск, улица Красных Зорь, земельный участок № 157	516	Сооружения трубопроводного транспорта: газопровод	Реконструкция (при необходимости)

№ п/п	Кадастровый номер объекта капитального строительства	Адрес объекта капитального строительства	Площадь объекта капитального строительства, кв. м/ протяженность, м	Кадастровый номер земельного участка, на котором расположен объект капитального строительства	Местоположение земельного участка, на котором расположен объект капитального строительства	Площадь земельного участка, на котором расположен объект капитального строительства, кв. м	Назначение и наименование объекта	Сведения о сносе/ реконструкции объектов капитального строительства
59	55:36:000000:169626	Омская область, город Омск, массив в границах улиц Лермонтова, 3-й Разъезд, 20 лет РККА, 20-я Линия	7842	55:36:120103:137	Местоположение установлено относительно ориентира, расположенного в границах участка. Ориентир жилой дом. Почтовый адрес ориентира: Омская область, город Омск, улица Красных Зорь, дом 159	520	Сооружения трубопроводного транспорта: газопровод	Реконструкция (при необходимости)
60	55:36:000000:169626	Омская область, город Омск, массив в границах улиц Лермонтова, 3-й Разъезд, 20 лет РККА, 20-я Линия	7842	55:36:120103:1169	Омская область, город Омск, улица Красных Зорь, дом 161	492	Сооружения трубопроводного транспорта: газопровод	Реконструкция (при необходимости)
61	55:36:000000:169626	Омская область, город Омск, массив в границах улиц Лермонтова, 3-й Разъезд, 20 лет РККА, 20-я Линия	7842	55:36:120103:30	Местоположение установлено относительно ориентира, расположенного в границах участка. Ориентир жилой дом. Почтовый адрес ориентира: Омская область, город Омск, улица Красных Зорь, дом 163	453	Сооружения трубопроводного транспорта: газопровод	Реконструкция (при необходимости)
62	55:36:000000:169626	Омская область, город Омск, массив в границах улиц Лермонтова, 3-й Разъезд, 20 лет РККА, 20-я Линия	7842	55:36:120103:1396	Местоположение установлено относительно ориентира, расположенного в границах участка. Ориентир жилой дом. Почтовый адрес ориентира: Омская область, город Омск, улица Красных Зорь, дом 163 А	318	Сооружения трубопроводного транспорта (газопровод)	Реконструкция (при необходимости)

№ п/п	Кадастровый номер объекта капитального строительства	Адрес объекта капитального строительства	Площадь объекта капитального строительства, кв. м/протяженность, м	Кадастровый номер земельного участка, на котором расположен объект капитального строительства	Местоположение земельного участка, на котором расположен объект капитального строительства	Площадь земельного участка, на котором расположен объект капитального строительства, кв. м	Назначение и наименование объекта	Сведения о сносе/реконструкции объектов капитального строительства
63	55:36:000000:169626	Омская область, город Омск, массив в границах улиц Лермонтова, 3-й Разъезд, 20 лет РККА, 20-я Линия	7842	55:36:120103:1406	Местоположение установлено относительно ориентира, расположенного в границах участка. Ориентир жилой дом. Почтовый адрес ориентира: Омская область, город Омск, улица Красных Зорь, дом 183	761	Сооружения трубопроводного транспорта (газопровод)	Реконструкция (при необходимости)
64	55:36:000000:165982	Омская область, город Омск, от ТП-4758 по улице Красных Зорь, дом 150/1 до ТП-4759 по улице 10 лет Октября, дом 193	1077	55:36:120103:7	Омская область, город Омск, улица Лермонтова	2000	Сооружения электроэнергетики: высоковольтная кабельная линия 10 кВ от ТП-4758 до ТП-4759	Реконструкция (при необходимости)
65	55:36:000000:165982	Омская область, город Омск, от ТП-4758 по улице Красных Зорь, дом 150/1 до ТП-4759 по улице 10 лет Октября, дом 193	1077	55:36:120103:35	Омская область, город Омск, улица 25-я Линия, улица Лермонтова	600	Сооружения электроэнергетики	Реконструкция (при необходимости)
66	55:36:000000:165982	Омская область, город Омск, от ТП-4758 по улице Красных Зорь, дом 150/1 до ТП-4759 по улице 10 лет Октября, дом 193	1077	55:36:120103:3248	Омская область, город Омск, улица 26-я Линия, земельный участок № 1	2081	Сооружения электроэнергетики	Реконструкция (при необходимости)
67	55:36:000000:16598	Омская область, город Омск, от ТП-4758 по улице Красных Зорь, дом 150/1 до ТП-4759 по улице 10 лет Октября, дом 193	1077	55:36:120103:3250	Омская область, город Омск, улица 26-я Линия, дом 3	2065	Сооружения электроэнергетики	Реконструкция (при необходимости)

№ п/п	Кадастровый номер объекта капитального строительства	Адрес объекта капитального строительства	Площадь объекта капитального строительства, кв. м/ протяженность, м	Кадастровый номер земельного участка, на котором расположен объект капитального строительства	Местоположение земельного участка, на котором расположен объект капитального строительства	Площадь земельного участка, на котором расположен объект капитального строительства, кв. м	Назначение и наименование объекта	Сведения о сносе/ реконструкции объектов капитального строительства
68	55:36:000000:165982	Омская область, город Омск, от ТП-4758 по улице Красных Зорь, дом 150/1 до ТП-4759 по улице 10 лет Октября, дом 193	1077	55:36:120103:3256	Омская область, город Омск, улица 26-я Линия, земельный участок № 5	4414	Сооружения электроэнергетики	Реконструкция (при необходимости)
69	55:36:000000:165982	Омская область, город Омск, от ТП-4758 по улице Красных Зорь, дом 150/1 до ТП-4759 по улице 10 лет Октября, дом 193	1077	55:36:120103:3252	Омская область, город Омск, улица 26-я Линия, земельный участок № 7	3595	Сооружения электроэнергетики	Реконструкция (при необходимости)
70	55:36:000000:156796	Омская область, город Омск, от ТК-V-B-88 по улицам Съездовская, 21-я Линия до жилых домов: дом 145 Б по улице Красных Зорь, дом 96 по улице 22-я Линия; школы № 130, дом 108 Б по улице Красных Зорь; до территории ЗАО «Ликом» улицы Успенского, от ТК-V-B-90/2 до ЦТП-545 (улица 3-й Разъезд, дом 36 А) до жилых домов 33, 37, 37 А по улице 27-я Линия, дом 36 по улице 3-й Разъезд, дом 175, 177, по улице 20 лет РККА, от ТК-V-B-91 до жилых домов 31, 29, 27 А, 25 А, по улице 3-й Разъезд, от УТ-10/2 до жилых домов 23, 21 по улице 3-й Разъезд, от ТК-V-B-89 до жилых домов 18, 16 А по улице 27-я Линия, дома 172 по улице 10 лет Октября; детского сада дом 150 А по улице Красных Зорь, детского сада, дом 216 А по улице Лермонтова; до ГТУ на жилые дома 4, 6, 8 по улице 27-я Линия; до приборов учета зданий ОАО «Омскэлектро» улицы 10 лет Октября	4506	55:36:120103:3223	Омская область, город Омск, улица 27-я Линия, дом 8	3511	Тепловые сети	Реконструкция (при необходимости)

№ п/п	Кадастровый номер объекта капитального строительства	Адрес объекта капитального строительства	Площадь объекта капитального строительства, кв. м/протяженность, м	Кадастровый номер земельного участка, на котором расположен объект капитального строительства	Местоположение земельного участка, на котором расположен объект капитального строительства	Площадь земельного участка, на котором расположен объект капитального строительства, кв. м	Назначение и наименование объекта	Сведения о сносе/реконструкции объектов капитального строительства
71	55:36:000000:156796	Омская область, город Омск, от ТК-V-B-88 по улицам Съездовская, 21-я Линия до жилых домов: дом 145 Б по улице Красных Зорь, дом 96 по улице 22-я Линия; школы № 130, дом 108 Б по улице Красных Зорь; до территории ЗАО «Ликом» улицы Успенского, от ТК-V-B-90/2 до ЦТП-545 (улица 3-й Разъезд, дом 36 А) до жилых домов 33, 37, 37 А по улице 27-я Линия, дом 36 по улице 3-й Разъезд, дом 175, 177, по улице 20 лет РККА, от ТК-V-B-91 до жилых домов 31, 29, 27 А, 25 А, по улице 3-й Разъезд, от УТ-10/2 до жилых домов 23, 21 по улице 3-й Разъезд, от ТК-V-B-89 до жилых домов 18, 16 А по улице 27-я Линия, дома 172 по улице 10 лет Октября; детского сада дом 150 А по улице Красных Зорь, детского сада, дом 216 А по улице Лермонтова; до ГТУ на жилые дома 4, 6, 8 по улице 27-я Линия; до приборов учета зданий ОАО «Омскэлектро» улицы 10 лет Октября	4506	55:36:120103:3219	Омская область, город Омск, улица 27-я Линия, земельный участок № 10	3268	Тепловые сети	Реконструкция (при необходимости)
72	55:36:000000:165982	Омская область, город Омск, от ТП-4758 по улице Красных Зорь, дом 150/1 до ТП-4759 по улице 10 лет Октября, дом 193	1077	55:36:120103:3220	Омская область, город Омск, улица 26-я Линия, земельный участок № 9	1985	Сооружения электроэнергетики: высоковольтная кабельная линия 10 кВ от ТП-4758 до ТП-4759	Реконструкция (при необходимости)

№ п/п	Кадастровый номер объекта капитального строительства	Адрес объекта капитального строительства	Площадь объекта капитального строительства, кв. м/протяженность, м	Кадастровый номер земельного участка, на котором расположен объект капитального строительства	Местоположение земельного участка, на котором расположен объект капитального строительства	Площадь земельного участка, на котором расположен объект капитального строительства, кв. м	Назначение и наименование объекта	Сведения о сносе/реконструкции объектов капитального строительства
73	55:36:000000:165982	Омская область, город Омск, от ТП-4758 по улице Красных Зорь, дом 150/1 до ТП-4759 по улице 10 лет Октября, дом 193	1077	55:36:120103:3224	Омская область, город Омск, улица 27-я Линия, земельный участок № 12	2128	Сооружения электроэнергетики	Реконструкция (при необходимости)
74	55:36:000000:161484	Омская область, город Омск, от ТП 4623 до улицы 3-й Разъезд	620	55:36:120103:9854	Омская область, город Омск, улица 3-й Разъезд	707	Коммуникация: низковольтная воздушная линия 0,4 кв ТП 4623	Реконструкция (при необходимости)
75	55:36:000000:161484	Омская область, город Омск, от ТП 4623 до улицы 3-й Разъезд	620	55:36:120103:3203	Омская область, город Омск, улица 27-я Линия. На земельном участке расположен жилой дом 17	1862	Низковольтная воздушная линия 0,4 кв	Реконструкция (при необходимости)
76	55:36:120103:10043	Омская область, город Омск, по улице 3-й Разъезд	90	55:36:120103:3203	Омская область, город Омск, улица 27-я Линия. На земельном участке расположен жилой дом 17	1862	Сооружения трубопроводного транспорта: газопровод	Реконструкция (при необходимости)
77	55:36:000000:169626	Омская область, город Омск, массив в границах улиц Лермонтова, 3-й Разъезд, 20 лет РККА, 20-я Линия	7842	55:36:120103:9855	Омская область, город Омск, улица 3-й Разъезд	622	Сооружения трубопроводного транспорта: газопровод	Реконструкция (при необходимости)
78	55:36:000000:169626	Омская область, город Омск, массив в границах улиц Лермонтова, 3-й Разъезд, 20 лет РККА, 20-я Линия	7842	55:36:120103:1136	Местоположение установлено относительно ориентира, расположенного в границах участка. Ориентир жилой дом. Почтовый адрес ориентира: Омская область, город Омск, улица Красных Зорь, дом 199	675	Сооружения трубопроводного транспорта: газопровод	Реконструкция (при необходимости)

№ п/п	Кадастровый номер объекта капитального строительства	Адрес объекта капитального строительства	Площадь объекта капитального строительства, кв. м/протяженность, м	Кадастровый номер земельного участка, на котором расположен объект капитального строительства	Местоположение земельного участка, на котором расположен объект капитального строительства	Площадь земельного участка, на котором расположен объект капитального строительства, кв. м	Назначение и наименование объекта	Сведения о сносе/реконструкции объектов капитального строительства
79	55:36:000000:169626	Омская область, город Омск, массив в границах улиц Лермонтова, 3-й Разъезд, 20 лет РККА, 20-я Линия	7842	55:36:120103:3271	Местоположение установлено относительно ориентира, расположенного в границах участка. Ориентир жилой дом. Почтовый адрес ориентира: Омская область, город Омск, улица 27-я Линия, дом 21	857	Сооружения трубопроводного транспорта: газопровод	Реконструкция (при необходимости)
80	55:36:000000:169626	Омская область, город Омск, массив в границах улиц Лермонтова, 3-й Разъезд, 20 лет РККА, 20-я Линия	7842	55:36:120103:1140	Омская область, город Омск, улица Красных Зорь, дом 189 А	406	Сооружения трубопроводного транспорта: газопровод	Реконструкция (при необходимости)
81	55:36:000000:169626	Омская область, город Омск, массив в границах улиц Лермонтова, 3-й Разъезд, 20 лет РККА, 20-я Линия	7842	55:36:120103:1137	Местоположение установлено относительно ориентира, расположенного в границах участка. Ориентир жилой дом. Почтовый адрес ориентира: Омская область, город Омск, улица Красных Зорь, дом 191 А	384	Сооружения трубопроводного транспорта: газопровод	Реконструкция (при необходимости)
82	55:36:000000:169626	Омская область, город Омск, массив в границах улиц Лермонтова, 3-й Разъезд, 20 лет РККА, 20-я Линия	7842	55:36:120103:1127	Омская область, город Омск, улица 27-я Линия, дом 14 А	438	Сооружения трубопроводного транспорта: газопровод	Реконструкция (при необходимости)

№ п/п	Кадастровый номер объекта капитального строительства	Адрес объекта капитального строительства	Площадь объекта капитального строительства, кв. м/протяженность, м	Кадастровый номер земельного участка, на котором расположен объект капитального строительства	Местоположение земельного участка, на котором расположен объект капитального строительства	Площадь земельного участка, на котором расположен объект капитального строительства, кв. м	Назначение и наименование объекта	Сведения о сносе/реконструкции объектов капитального строительства
83	55:36:000000:169626	Омская область, город Омск, массив в границах улиц Лермонтова, 3-й Разъезд, 20 лет РККА, 20-я Линия	7842	55:36:120103:1126	Местоположение установлено относительно ориентира, расположенного в границах участка. Ориентир жилой дом. Почтовый адрес ориентира: Омская область, город Омск, улица 27-я Линия, дом 14	518	Сооружения трубопроводного транспорта: газопровод	Реконструкция (при необходимости)
84	55:36:000000:169626	Омская область, город Омск, массив в границах улиц Лермонтова, 3-й Разъезд, 20 лет РККА, 20-я Линия	7842	55:36:120103:1138	Местоположение установлено относительно ориентира, расположенного в границах участка. Ориентир жилой дом. Почтовый адрес ориентира: Омская область, город Омск, улица Красных Зорь, дом 191	284	Сооружения трубопроводного транспорта: газопровод	Реконструкция (при необходимости)
85	55:36:000000:169626	Омская область, город Омск, массив в границах улиц Лермонтова, 3-й Разъезд, 20 лет РККА, 20-я Линия	7842	55:36:120103:1143	Омская область, город Омск, улица Красных Зорь, дом 193	336	Сооружения трубопроводного транспорта: газопровод	Реконструкция (при необходимости)
86	55:36:000000:169626	Омская область, город Омск, массив в границах улиц Лермонтова, 3-й Разъезд, 20 лет РККА, 20-я Линия	7842	55:36:120103:1026	Местоположение установлено относительно ориентира, расположенного в границах участка. Ориентир жилой дом. Почтовый адрес ориентира: Омская область, город Омск, переулок 3-й Лермонтовский, дом 1	337	Сооружения трубопроводного транспорта: газопровод	Реконструкция (при необходимости)

№ п/п	Кадастровый номер объекта капитального строительства	Адрес объекта капитального строительства	Площадь объекта капитального строительства, кв. м/протяженность, м	Кадастровый номер земельного участка, на котором расположен объект капитального строительства	Местоположение земельного участка, на котором расположен объект капитального строительства	Площадь земельного участка, на котором расположен объект капитального строительства, кв. м	Назначение и наименование объекта	Сведения о сносе/реконструкции объектов капитального строительства
87	55:36:000000:169626	Омская область, город Омск, массив в границах улиц Лермонтова, 3-й Разъезд, 20 лет РККА, 20-я Линия	7842	55:36:120103:9550	Омская область, город Омск, переулок 3-й Лермонтовский	644	Сооружения трубопроводного транспорта: газопровод	Реконструкция (при необходимости)
88	55:36:000000:169626	Омская область, город Омск, массив в границах улиц Лермонтова, 3-й Разъезд, 20 лет РККА, 20-я Линия	7842	55:36:120103:7158	Омская область, город Омск, переулок 4-й Лермонтовский, дом 14	337	Сооружения трубопроводного транспорта: газопровод	Реконструкция (при необходимости)
89	55:36:000000:161484	Омская область, город Омск, от ТП 4623 до улицы 3-й Разъезд	620	55:36:120103:3254	Омская область, город Омск, улица 27-я Линия, земельный участок № 9 А	1330	Низковольтная воздушная линия 0,4 кв	Реконструкция (при необходимости)
90	55:36:120103:10043	Омская область, город Омск, по улице 3-й Разъезд	90	55:36:120103:3217	Омская область, город Омск, улица 27-я Линия. На земельном участке расположен индивидуальный жилой дом 13 А	1230	Сооружения трубопроводного транспорта: газопровод	Реконструкция (при необходимости)
91	55:36:120103:10043	Омская область, город Омск, по улице 3-й Разъезд	90	55:36:120103:98	Местоположение установлено относительно ориентира, расположенного в границах участка. Ориентир жилой дом. Почтовый адрес ориентира: Омская область, город Омск, улица 27-я Линия, дом 17 А	1739	Сооружения трубопроводного транспорта: газопровод	Реконструкция (при необходимости)
92	55:36:000000:169626	Омская область, город Омск, массив в границах улиц Лермонтова, 3-й Разъезд, 20 лет РККА, 20-я Линия	7842	55:36:120103:1428	Местоположение установлено относительно ориентира, расположенного в границах участка. Ориентир жилой дом. Почтовый адрес ориентира: Омская область, город Омск, переулок 4-й Лермонтовский, дом 1	347	Сооружения трубопроводного транспорта: газопровод	Реконструкция (при необходимости)

№ п/п	Кадастровый номер объекта капитального строительства	Адрес объекта капитального строительства	Площадь объекта капитального строительства, кв. м/протяженность, м	Кадастровый номер земельного участка, на котором расположен объект капитального строительства	Местоположение земельного участка, на котором расположен объект капитального строительства	Площадь земельного участка, на котором расположен объект капитального строительства, кв. м	Назначение и наименование объекта	Сведения о сносе/реконструкции объектов капитального строительства
93	55:36:000000:169626	Омская область, город Омск, массив в границах улиц Лермонтова, 3-й Разъезд, 20 лет РККА, 20-я Линия	7842	55:36:120103:7171	Омская область, город Омск, переулок 4-й Лермонтовский, дом 5	309	Сооружения трубопроводного транспорта: газопровод	Реконструкция (при необходимости)
94	55:36:000000:169626	Омская область, город Омск, массив в границах улиц Лермонтова, 3-й Разъезд, 20 лет РККА, 20-я Линия	7842	55:36:120103:9812	Омская область, город Омск, переулок 4-й Лермонтовский, дом 7	409	Сооружения трубопроводного транспорта: газопровод	Реконструкция (при необходимости)
95	55:36:000000:169626	Омская область, город Омск, массив в границах улиц Лермонтова, 3-й Разъезд, 20 лет РККА, 20-я Линия	7842	55:36:120103:3245	Омская область, город Омск, переулок 4-й Лермонтовский, дом 11	312	Сооружения трубопроводного транспорта: газопровод	Реконструкция (при необходимости)
96	55:36:000000:169626	Омская область, город Омск, массив в границах улиц Лермонтова, 3-й Разъезд, 20 лет РККА, 20-я Линия	7842	55:36:120103:8240	Омская область, город Омск, переулок 4-й Лермонтовский, дом 15	329	Сооружения трубопроводного транспорта: газопровод	Реконструкция (при необходимости)
97	55:36:000000:169626	Омская область, город Омск, массив в границах улиц Лермонтова, 3-й Разъезд, 20 лет РККА, 20-я Линия	7842	55:36:120103:1506	Омская область, город Омск, переулок 4-й Лермонтовский, дом 17	339	Сооружения трубопроводного транспорта: газопровод	Реконструкция (при необходимости)
98	55:36:000000:169626	Омская область, город Омск, массив в границах улиц Лермонтова, 3-й Разъезд, 20 лет РККА, 20-я Линия	7842	55:36:120103:1034	Местоположение установлено относительно ориентира, расположенного в границах участка. Ориентир жилой дом. Почтовый адрес ориентира: Омская область, город Омск, улица 24-я Линия, дом 102	301	Сооружения трубопроводного транспорта: газопровод	Реконструкция (при необходимости)
99	55:36:000000:169626	Омская область, город Омск, массив в границах улиц Лермонтова, 3-й Разъезд, 20 лет РККА, 20-я Линия	7842	55:36:120103:1035	Омская область, город Омск, улица 24-я Линия, дом 104	310	Сооружения трубопроводного транспорта: газопровод	Реконструкция (при необходимости)

№ п/п	Кадастровый номер объекта капитального строительства	Адрес объекта капитального строительства	Площадь объекта капитального строительства, кв. м/ протяженность, м	Кадастровый номер земельного участка, на котором расположен объект капитального строительства	Местоположение земельного участка, на котором расположен объект капитального строительства	Площадь земельного участка, на котором расположен объект капитального строительства, кв. м	Назначение и наименование объекта	Сведения о сносе/ реконструкции объектов капитального строительства
100	55:36:000000:169626	Омская область, город Омск, массив в границах улиц Лермонтова, 3-й Разъезд, 20 лет РККА, 20-я Линия	7842	55:36:120103:1045	Омская область, город Омск, улица 24-я Линия, на земельном участке расположен жилой дом 105	343	Сооружения трубопроводного транспорта: газопровод	Реконструкция (при необходимости)
101	55:36:000000:169626	Омская область, город Омск, массив в границах улиц Лермонтова, 3-й Разъезд, 20 лет РККА, 20-я Линия	7842	55:36:120103:1046	Местоположение установлено относительно ориентира, расположенного в границах участка. Ориентир жилой дом. Почтовый адрес ориентира: Омская область, город Омск, улица 24-я Линия, дом 107	339	Сооружения трубопроводного транспорта: газопровод	Реконструкция (при необходимости)
102	55:36:000000:169626	Омская область, город Омск, массив в границах улиц Лермонтова, 3-й Разъезд, 20 лет РККА, 20-я Линия	7842	55:36:120103:1047	Местоположение установлено относительно ориентира, расположенного в границах участка. Ориентир жилой дом. Почтовый адрес ориентира: Омская область, город Омск, улица 24-я Линия, дом 109	393	Сооружения трубопроводного транспорта: газопровод	Реконструкция (при необходимости)
103	55:36:000000:169626	Омская область, город Омск, массив в границах улиц Лермонтова, 3-й Разъезд, 20 лет РККА, 20-я Линия	7842	55:36:120103:1048	Омская область, город Омск, улица 24-я Линия, дом 111	389	Сооружения трубопроводного транспорта: газопровод	Реконструкция (при необходимости)
104	55:36:000000:169626	Омская область, город Омск, массив в границах улиц Лермонтова, 3-й Разъезд, 20 лет РККА, 20-я Линия	7842	55:36:120103:1049	Омская область, город Омск, улица 24-я Линия, дом 113	343	Сооружения трубопроводного транспорта: газопровод	Реконструкция (при необходимости)

№ п/п	Кадастровый номер объекта капитального строительства	Адрес объекта капитального строительства	Площадь объекта капитального строительства, кв. м/ протяженность, м	Кадастровый номер земельного участка, на котором расположен объект капитального строительства	Местоположение земельного участка, на котором расположен объект капитального строительства	Площадь земельного участка, на котором расположен объект капитального строительства, кв. м	Назначение и наименование объекта	Сведения о сносе/ реконструкции объектов капитального строительства
105	55:36:000000:169626	Омская область, город Омск, массив в границах улиц Лермонтова, 3-й Разъезд, 20 лет РККА, 20-я Линия	7842	55:36:120103:1289	Омская область, город Омск, переулок 5-й Лермонтовский, дом 2	330	Сооружения трубопроводного транспорта: газопровод	Реконструкция (при необходимости)
106	55:36:000000:169626	Омская область, город Омск, массив в границах улиц Лермонтова, 3-й Разъезд, 20 лет РККА, 20-я Линия	7842	55:36:120103:3323	Местоположение установлено относительно ориентира, расположенного в границах участка. Ориентир жилой дом. Почтовый адрес ориентира: Омская область, город Омск, переулок 5-й Лермонтовский, дом 6	308	Сооружения трубопроводного транспорта: газопровод	Реконструкция (при необходимости)
107	55:36:000000:169626	Омская область, город Омск, массив в границах улиц Лермонтова, 3-й Разъезд, 20 лет РККА, 20-я Линия	7842	55:36:120103:1507	Омская область, город Омск, переулок 5-й Лермонтовский	418	Сооружения трубопроводного транспорта: газопровод	Реконструкция (при необходимости)
108	55:36:000000:169626	Омская область, город Омск, массив в границах улиц Лермонтова, 3-й Разъезд, 20 лет РККА, 20-я Линия	7842	55:36:120103:10096	Омская область, город Омск, улица 2-я Томская, земельный участок № 40	366	Сооружения трубопроводного транспорта: газопровод	Реконструкция (при необходимости)
109	55:36:000000:169626	Омская область, город Омск, массив в границах улиц Лермонтова, 3-й Разъезд, 20 лет РККА, 20-я Линия	7842	55:36:120103:3175	Местоположение установлено относительно ориентира, расположенного в границах участка. Ориентир жилой дом. Почтовый адрес ориентира: Омская область, город Омск, переулок 5-й Лермонтовский, дом 14	321	Сооружения трубопроводного транспорта: газопровод	Реконструкция (при необходимости)
110	55:36:000000:169626	Омская область, город Омск, массив в границах улиц Лермонтова, 3-й Разъезд, 20 лет РККА, 20-я Линия	7842	55:36:120103:9500	Омская область, город Омск, переулок 5-й Лермонтовский, дом 16	649	Сооружения трубопроводного транспорта: газопровод	Реконструкция (при необходимости)

№ п/п	Кадастровый номер объекта капитального строительства	Адрес объекта капитального строительства	Площадь объекта капитального строительства, кв. м/ протяженность, м	Кадастровый номер земельного участка, на котором расположен объект капитального строительства	Местоположение земельного участка, на котором расположен объект капитального строительства	Площадь земельного участка, на котором расположен объект капитального строительства, кв. м	Назначение и наименование объекта	Сведения о сносе/ реконструкции объектов капитального строительства
111	55:36:000000:169626	Омская область, город Омск, массив в границах улиц Лермонтова, 3-й Разъезд, 20 лет РККА, 20-я Линия	7842	55:36:000000:153258	Омская область, город Омск, на земельном участке расположена автомобильная дорога общего пользования местного значения улица 24-я Линия (от улицы Лермонтова до улицы 20 лет РККА, от улицы Омская до реки Омь), идентификационный номер 52-401-382 ОП МГ 140	23220	Сооружения трубопроводного транспорта: газопровод	Реконструкция (при необходимости)
112	55:36:000000:156245	Омская область, город Омск, улица Съездовская, дом 34, улицы А. Нейбута, Омская, Иркутская, Звездова, 10 лет Октября, Красноярская, Лермонтова, Пирогова, Успенского, Красных Зорь, Съездовская, 20 лет РККА, Масленникова, Маяковского, Лазо, Плеханова, Потанина, 1905 года, Ермака, Бульварная, Ипподромная, Л. Чайкиной, Куйбышева, 2-я Линия-25-я Линия, Шебалдина, Б. Хмельницкого, 1-я Производственная, 2-я Производственная, Степная, Декабристов, Учебная, Ф. Крылова, В. Иванова, Иртышская набережная, Серова, Комиссаровская, Чкалова, Ильинская, Стачечная, Пушкина, проспект К. Маркса, улицы Почтовая, Маршала Жукова, бульвар Мартынова, улицы Панфилова, Б. Тито, 3-я Островская	116011	55:36:000000:153258	Омская область, город Омск, на земельном участке расположена автомобильная дорога общего пользования местного значения улица 24-я Линия (от улицы Лермонтова до улицы 20 лет РККА, от улицы Омская до реки Омь), идентификационный номер 52-401-382 ОП МГ 140	23220	Сооружения связи: телефонная канализация АТС-30, АТС-31, АТС-33	Реконструкция (при необходимости)

№ п/п	Кадастровый номер объекта капитального строительства	Адрес объекта капитального строительства	Площадь объекта капитального строительства, кв. м/ протяженность, м	Кадастровый номер земельного участка, на котором расположен объект капитального строительства	Местоположение земельного участка, на котором расположен объект капитального строительства	Площадь земельного участка, на котором расположен объект капитального строительства, кв. м	Назначение и наименование объекта	Сведения о сносе/ реконструкции объектов капитального строительства
113	55:36:000000:161486	Омская область, город Омск, от ТП 4654 по улице 2-й Проезд	2340	55:36:000000:153258	Омская область, город Омск, на земельном участке расположена автомобильная дорога общего пользования местного значения улица 24-я Линия (от улицы Лермонтова до улицы 20 лет РККА, от улицы Омская до реки Омь), идентификационный номер 52-401-382 ОП МГ 140	23220	Коммуникация: низковольтная воздушная линия 0,4 кв ТП 4654 улица 2-й Проезд	Реконструкция (при необходимости)
114	55:36:000000:156245	Омская область, город Омск, улицы Съездовская, дом 34, улицы А. Нейбута, Омская, Иркутская, Звездова, 10 Лет Октября, Красноярская, Лермонтова, Пирогова, Успенского, Красных Зорь, Съездовская, 20 лет РККА, Масленникова, Маяковского, Лазо, Плеханова, Потанина, 1905 года, Ермака, Бульварная, Ипподромная, Л.Чайкиной, Куйбышева, 2-я Линия-25-я Линия, Шебалдина, Б. Хмельницкого, 1-я Производственная, 2-я Производственная, Степная, Декабристов, Учебная, Крылова, В. Иванова, Иртышская набережная, Серова, Комиссаровская, Чкалова, Ильинская, Стачечная, Пушкина, проспект К. Маркса, улицы Почтовая, Маршала Жукова, бульвар Мартынова, улицы Панфилова, Б. Тито, 3-я Островская	116011	55:36:000000:153252	Омская область, город Омск, на земельном участке расположена автомобильная дорога общего пользования местного значения улица 25-я Линия (от улицы Красных Зорь до реки Омь, от улицы 20 лет РККА до улицы Масленникова), идентификационный номер 52-401-382 ОП МГ 141	50638	Сооружения связи	Реконструкция (при необходимости)

№ п/п	Кадастровый номер объекта капитального строительства	Адрес объекта капитального строительства	Площадь объекта капитального строительства, кв. м/ протяженность, м	Кадастровый номер земельного участка, на котором расположен объект капитального строительства	Местоположение земельного участка, на котором расположен объект капитального строительства	Площадь земельного участка, на котором расположен объект капитального строительства, кв. м	Назначение и наименование объекта	Сведения о сносе/ реконструкции объектов капитального строительства
115	55:36:090107:1735	Омская область, город Омск, улица Масленникова, дом 231, от улицы Съездовской до улицы 20 лет РККА	997	55:36:000000:153258	Омская область, город Омск, на земельном участке расположена автомобильная дорога общего пользования местного значения улица 24-я Линия (от улицы Лермонтова до улицы 20 лет РККА, от улицы Омская до реки Омь), идентификационный номер 52-401-382 ОП МГ 140	23220	Сооружения коммунального хозяйства: канализация хоз-бытовая	Реконструкция (при необходимости)
116	55:36:000000:160651	Омская область, город Омск, улица 25-я Линия	500	55:36:000000:153252	Омская область, город Омск, на земельном участке расположена автомобильная дорога общего пользования местного значения улица 25-я Линия (от улицы Красных Зорь до реки Омь, от улицы 20 лет РККА до улицы Масленникова), идентификационный номер 52-401-382 ОП МГ 141	50638	Иные сооружения производственного назначения (ВЛНО)	Реконструкция (при необходимости)
117	55:36:000000:161309	Омская область, город Омск	240	55:36:000000:153252	Омская область, город Омск, на земельном участке расположена автомобильная дорога общего пользования местного значения улица 25-я Линия (от улицы Красных Зорь до реки Омь, от улицы 20 лет РККА до улицы Масленникова), идентификационный номер 52-401-382 ОП МГ 141	50638	Коммуникация: КЛ 10 КВ ТП 4034- ОП 29 АСБ 150	Реконструкция (при необходимости)

№ п/п	Кадастровый номер объекта капитального строительства	Адрес объекта капитального строительства	Площадь объекта капитального строительства, кв. м/протяженность, м	Кадастровый номер земельного участка, на котором расположен объект капитального строительства	Местоположение земельного участка, на котором расположен объект капитального строительства	Площадь земельного участка, на котором расположен объект капитального строительства, кв. м	Назначение и наименование объекта	Сведения о сносе/реконструкции объектов капитального строительства
118	55:36:000000:161450	Омская область, город Омск, от ТП 4032 по улицам 23-я Линия, А. Нейбута	1520	55:36:000000:153252	Омская область, город Омск, на земельном участке расположена автомобильная дорога общего пользования местного значения улица 25-я Линия (от улицы Красных Зорь до реки Омь, от улицы 20 лет РККА до улицы Масленникова), идентификационный номер 52-401-382 ОП МГ 141	50638	Коммуникация: низковольтная воздушная линия 0,4 кв ТП 4032 улица 23-я Линия, Нейбута	Реконструкция (при необходимости)
119	55:36:120101:14717	Омская область, город Омск, (от жилого дома 1 по улице 25-я Линия до выпуска в реку Омь)	252	55:36:000000:153252	Омская область, город Омск, на земельном участке расположена автомобильная дорога общего пользования местного значения улица 25-я Линия (от улицы Красных Зорь до реки Омь, от улицы 20 лет РККА до улицы Масленникова), идентификационный номер 52-401-382 ОП МГ 141	50638	Сооружения канализации: ливневый коллектор	Реконструкция (при необходимости)
120	55:36:000000:164699	Омская область, город Омск, улица 2-я Производственная	1162	55:36:000000:153252	Омская область, город Омск, на земельном участке расположена автомобильная дорога общего пользования местного значения улица 25-я Линия (от улицы Красных Зорь до реки Омь, от улицы 20 лет РККА до улицы Масленникова), идентификационный номер 52-401-382 ОП МГ 141	50638	Коммуникация: ВЛНО улица 2-я Производственная	Реконструкция (при необходимости)

№ п/п	Кадастровый номер объекта капитального строительства	Адрес объекта капитального строительства	Площадь объекта капитального строительства, кв. м/ протяженность, м	Кадастровый номер земельного участка, на котором расположен объект капитального строительства	Местоположение земельного участка, на котором расположен объект капитального строительства	Площадь земельного участка, на котором расположен объект капитального строительства, кв. м	Назначение и наименование объекта	Сведения о сносе/ реконструкции объектов капитального строительства
121	55:36:000000:113578	Омская область, город Омск, городские, западные сети с-17, с-18 (инвентарный № 19065, 19107); с-19, с-20 инвентарный № 19034, 19093, 19041, 19114); с-40, с-41 (19048); с-49 (19060, 19076); с-107, с-108 (инвентарный № 19101); с-109, с-109, с-110 (инвентарный № 19104); с-1, с-2 (инвентарный № 19059); с-9, с-10 (инвентарный № 19059, 19044, 19083); с-29, с-30 (инвентарный № 19110, 19034); с-47, с-48 (инвентарный № 19097, 19086, 11261); с-15, с-16 (инвентарный № 19083, 19044), с-15/с-101, с-16/с-102 (инвентарный № 19093,11255); с- 21, с-22 (инвентарный № 19061, 19079, 19051, 19064); с-45, с-46 (19038); с-61, с-62 (инвентарный № 19064, 19035, 19062, 11257, 19054, 19080); с-63, с-64 (инвентарный № 19049, 19043, 19052); с-111, с-112 (инвентарный № 19105); с-113, с-114 (инвентарный № 19105, 19098); южные сети с-15, с-16 (инвентарный № 16029); с-63, с-64 (инвентарный № 16014); с-115 (инвентарный № 16008); с-118, с-119 (инвентарный № 16002)	272368	55:36:000000:153252	Омская область, город Омск, на земельном участке расположена автомобильная дорога общего пользования местного значения улица 25-я Линия (от улицы Красных Зорь до реки Омь, от улицы 20 лет РККА до улицы Масленникова), идентификационный номер 52-401-382 ОП МГ 141	50638	Высоковольтная линия электропередачи ВЛ-110кВ	Реконструкция (при необходимости)

№ п/п	Кадастровый номер объекта капитального строительства	Адрес объекта капитального строительства	Площадь объекта капитального строительства, кв. м/протяженность, м	Кадастровый номер земельного участка, на котором расположен объект капитального строительства	Местоположение земельного участка, на котором расположен объект капитального строительства	Площадь земельного участка, на котором расположен объект капитального строительства, кв. м	Назначение и наименование объекта	Сведения о сносе/реконструкции объектов капитального строительства
122	55:36:000000:165982	Омская область, город Омск, от ТП-4758 по улице Красных Зорь, дом 150/1 до ТП-4759 по улице 10 лет Октября, дом 193	1077	55:36:000000:153252	Омская область, город Омск, на земельном участке расположена автомобильная дорога общего пользования местного значения улица 25-я Линия (от улицы Красных Зорь до реки Омь, от улицы 20 лет РККА до улицы Масленникова), идентификационный номер 52-401-382 ОП МГ 141	50638	Высоковольтная кабельная линия 10 кВ от ТП-4758 до ТП-4759:	Реконструкция (при необходимости)
123	55:36:000000:166786	Омская область, город Омск, от УТ-V-B-89/1-6 через улицу 25-я Линия до задвижки по направлению к зданию по улице 25-я Линия, дом 78	249	55:36:000000:153252	Омская область, город Омск, на земельном участке расположена автомобильная дорога общего пользования местного значения улица 25-я Линия (от улицы Красных Зорь до реки Омь, от улицы 20 лет РККА до улицы Масленникова), идентификационный номер 52-401-382 ОП МГ 141	50638	Сооружения коммунального хозяйства: тепловые сети	Реконструкция (при необходимости)
124	55:36:120101:15911	Омская область, город Омск, в границах улиц 25-я Линия, Омская, 24-я Линия, Черноморская	1346	55:36:000000:153252	Омская область, город Омск, на земельном участке расположена автомобильная дорога общего пользования местного значения улица 25-я Линия (от улицы Красных Зорь до реки Омь, от улицы 20 лет РККА до улицы Масленникова), идентификационный номер 52-401-382 ОП МГ 141	50638	Сооружения коммунального хозяйства: ливневая канализация	Реконструкция (при необходимости)

№ п/п	Кадастровый номер объекта капитального строительства	Адрес объекта капитального строительства	Площадь объекта капитального строительства, кв. м/ протяженность, м	Кадастровый номер земельного участка, на котором расположен объект капитального строительства	Местоположение земельного участка, на котором расположен объект капитального строительства	Площадь земельного участка, на котором расположен объект капитального строительства, кв. м	Назначение и наименование объекта	Сведения о сносе/ реконструкции объектов капитального строительства
125	55:36:000000:163864	Омская область, город Омск, улица 25-я Линия	160	55:36:000000:153252	Омская область, город Омск, на земельном участке расположена автомобильная дорога общего пользования местного значения улица 25-я Линия (от улицы Красных Зорь до реки Омь, от улицы 20 лет РККА до улицы Масленникова), идентификационный номер 52-401-382 ОП МГ 141	50638	Инженерное сооружение: Автомобильная дорога по улице 25-я Линии от улицы 20 лет РККА до улицы Масленникова, идентификационный номер – 52-401-376 ОП МГ 060	Реконструкция (при необходимости)
126	55:36:120101:16085	Омская область, город Омск, улица Иванишко	1234	55:36:000000:153252	Омская область, город Омск, на земельном участке расположена автомобильная дорога общего пользования местного значения улица 25-я Линия (от улицы Красных Зорь до реки Омь, от улицы 20 лет РККА до улицы Масленникова), идентификационный номер 52-401-382 ОП МГ 141	50638	Сооружения электроэнергетики: линия наружного освещения	Реконструкция (при необходимости)
127	55:36:120101:16091	Омская область, город Омск, от жилых домов 72, 74 по улице 25-я Линия	279	55:36:000000:153252	Омская область, город Омск, на земельном участке расположена автомобильная дорога общего пользования местного значения улица 25-я Линия (от улицы Красных Зорь до реки Омь, от улицы 20 лет РККА до улицы Масленникова), идентификационный номер 52-401-382 ОП МГ 141	50638	Иное сооружение: сети канализации	Реконструкция (при необходимости)

№ п/п	Кадастровый номер объекта капитального строительства	Адрес объекта капитального строительства	Площадь объекта капитального строительства, кв. м/ протяженность, м	Кадастровый номер земельного участка, на котором расположен объект капитального строительства	Местоположение земельного участка, на котором расположен объект капитального строительства	Площадь земельного участка, на котором расположен объект капитального строительства, кв. м	Назначение и наименование объекта	Сведения о сносе/ реконструкции объектов капитального строительства
128	55:36:000000:169631	Омская область, город Омск, от улиц Пристанционная, 4-я Челюскинцев до пересечения улиц 24-я Линия, А. Нейбута для перспективного газоснабжения Центрального административного города Омска	3188	55:36:000000:153252	Омская область, город Омск на земельном участке расположена автомобильная дорога общего пользования местного значения улица 25-я Линия (от улицы Красных Зорь до реки Омь, от улицы 20 лет РККА до улицы Масленникова), идентификационный номер 52-401-382 ОП МГ 141	50638	Сооружения трубопроводного транспорта: газопровод	Реконструкция (при необходимости)
129	55:36:120101:15978	Омская область, город Омск, улица 25-я Линия	33	55:36:000000:153252	Омская область, город Омск на земельном участке расположена автомобильная дорога общего пользования местного значения улица 25-я Линия (от улицы Красных Зорь до реки Омь, от улицы 20 лет РККА до улицы Масленникова), идентификационный номер 52-401-382 ОП МГ 141	50638	Теплотрасса 2Ду 40мм от РК-1 до точки подключения по улице 25-я Линия	Реконструкция (при необходимости)
130	55:36:120101:16008	Омская область, город Омск, улица 23-я Линия	77	55:36:000000:153252	Омская область, город Омск на земельном участке расположена автомобильная дорога общего пользования местного значения улица 25-я Линия (от улицы Красных Зорь до реки Омь, от улицы 20 лет РККА до улицы Масленникова), идентификационный номер 52-401-382 ОП МГ 141	50638	Внеплощадочные сети водопровода к многоквартирному дому, расположенному по адресу: Омская область, город Омск, улица 23-я Линия	Реконструкция (при необходимости)

№ п/п	Кадастровый номер объекта капитального строительства	Адрес объекта капитального строительства	Площадь объекта капитального строительства, кв. м/ протяженность, м	Кадастровый номер земельного участка, на котором расположен объект капитального строительства	Местоположение земельного участка, на котором расположен объект капитального строительства	Площадь земельного участка, на котором расположен объект капитального строительства, кв. м	Назначение и наименование объекта	Сведения о сносе/ реконструкции объектов капитального строительства
131	55:36:000000:156796	Омская область, город Омск, от ТК-V-B-88 по улицам Съездовская, 21-я Линия до жилых домов: дом 145 Б по улице Красных Зорь, дом 96 по улице 22-я Линия; школы № 130, дом 108 Б по улице Красных Зорь; до территории ЗАО «Ликом» улицы Успенского от ТК-V-B-90/2 до ЦТП-545 (улица 3-й Разъезд, дом 36 А) до жилых домов 33, 37, 37 А по улице 27-я Линия, дом 36 по улице 3-й Разъезд, дома 175, 177 по улице 20 лет РККА, от ТК-V-B-91 до жилых домов 31, 29, 27 А, 25 А, по улице 3-й Разъезд, от УТ-10/2 до жилых домов 23, 21 по улице 3-й Разъезд, от ТК-V-B-89 до жилых домов 18, 16 А по улице 27-я Линия, дом 172 по улице 10 лет Октября; детского сада дом 150 А по улице Красных Зорь, детского сада, дом 216 А по улице Лермонтова; до ГТУ на жилые дома 4, 6, 8 по улице 27-я Линия; до приборов учета зданий ОАО «Омскэлектро» улицы 10 лет Октября детского сада улицы Лермонтова, дом 216 А; до ГТУ на жилые дома 4, 6, 8, улицы 27-я Линия; до приборов учета зданий ОАО «Омскэлектро» улицы 10 лет Октября	4506	55:36:000000:152930	Омская область, город Омск, на земельном участке расположена автомобильная дорога общего пользования местного значения улица 27-я Линия (от улицы Лермонтова до улицы Н. Кузнецова), идентификационный номер 52-401-382 ОП МГ 143	14702	Тепловые сети	Реконструкция (при необходимости)

№ п/п	Кадастровый номер объекта капитального строительства	Адрес объекта капитального строительства	Площадь объекта капитального строительства, кв. м/протяженность, м	Кадастровый номер земельного участка, на котором расположен объект капитального строительства	Местоположение земельного участка, на котором расположен объект капитального строительства	Площадь земельного участка, на котором расположен объект капитального строительства, кв. м	Назначение и наименование объекта	Сведения о сносе/реконструкции объектов капитального строительства
132	55:36:000000:161825	Омская область, город Омск, улицы Берникова, Н. Худенко	854	55:36:000000:152930	Омская область, город Омск, на земельном участке расположена автомобильная дорога общего пользования местного значения улица 27-я Линия (от улицы Лермонтова до улицы Н. Кузнецова), идентификационный номер 52-401-382 ОП МГ 143	14702	Сооружения электроэнергетики: ВЛ-НО (квартал Берникова)	Реконструкция (при необходимости)
133	55:36:000000:162068	Омская область, город Омск, от ТП 7757 до ж.д. Масленникова, дом 235 А	120	55:36:000000:152930	Омская область, город Омск, на земельном участке расположена автомобильная дорога общего пользования местного значения улица 27-я Линия (от улицы Лермонтова до улицы Н. Кузнецова), идентификационный номер 52-401-382 ОП МГ 143	14702	Коммуникация: КЛ н/в перемычка ТП 7757 ж.д. Масленникова 235А-47 АВВГ 3*70+1*16	Реконструкция (при необходимости)
134	55:36:000000:165365	Омская область, город Омск	300	55:36:000000:152930	Омская область, город Омск, на земельном участке расположена автомобильная дорога общего пользования местного значения улица 27-я Линия (от улицы Лермонтова до улицы Н. Кузнецова), идентификационный номер 52-401-382 ОП МГ 143	14702	Сооружения электроэнергетики	Реконструкция (при необходимости)

№ п/п	Кадастровый номер объекта капитального строительства	Адрес объекта капитального строительства	Площадь объекта капитального строительства, кв. м/протяженность, м	Кадастровый номер земельного участка, на котором расположен объект капитального строительства	Местоположение земельного участка, на котором расположен объект капитального строительства	Площадь земельного участка, на котором расположен объект капитального строительства, кв. м	Назначение и наименование объекта	Сведения о сносе/реконструкции объектов капитального строительства
135	55:36:000000:165982	Омская область, город Омск, от ТП-4758 по улице Красных Зорь, дом 150/1 до ТП-4759 по улице 10 лет Октября, дом 193	1077	55:36:000000:152930	Омская область, город Омск, на земельном участке расположена автомобильная дорога общего пользования местного значения улица 27-я Линия (от улицы Лермонтова до улицы Н. Кузнецова), идентификационный номер 52-401-382 ОП МГ 143	14702	Коммуникация: КЛ н/в ТП 7757 до ж.д. 27-я Линия 47 2АСБ 3*120	Реконструкция (при необходимости)
136	55:36:000000:166426	Омская область, город Омск	50	55:36:000000:152930	Омская область, город Омск, на земельном участке расположена автомобильная дорога общего пользования местного значения улица 27-я Линия (от улицы Лермонтова до улицы Н. Кузнецова), идентификационный номер 52-401-382 ОП МГ 143	14702	Коммуникация: КЛ н/в перемычка ТП 7757 ж.д. 27-я Линия 43-235 А ААВГ 3*70+1*16	Реконструкция (при необходимости)
137	55:36:000000:166419	Омская область, город Омск	110	55:36:000000:152930	Омская область, город Омск, на земельном участке расположена автомобильная дорога общего пользования местного значения улица 27-я Линия (от улицы Лермонтова до улицы Н. Кузнецова), идентификационный номер 52-401-382 ОП МГ 143	14702	Коммуникация: КЛ н/в перемычка ТП 7757 ж.д. 27-я Линия 45-47 2АВВГ 3*70+1*16	Реконструкция (при необходимости)

№ п/п	Кадастровый номер объекта капитального строительства	Адрес объекта капитального строительства	Площадь объекта капитального строительства, кв. м/протяженность, м	Кадастровый номер земельного участка, на котором расположен объект капитального строительства	Местоположение земельного участка, на котором расположен объект капитального строительства	Площадь земельного участка, на котором расположен объект капитального строительства, кв. м	Назначение и наименование объекта	Сведения о сносе/реконструкции объектов капитального строительства
138	55:36:000000:2588	Омская область, город Омск, от ТЭЦ-5 до улиц 3-я Транспортная, Ермака, 9-я Линия, 10 лет Октября	22197	55:36:000000:152930	Омская область, город Омск, на земельном участке расположена автомобильная дорога общего пользования местного значения улица 27-я Линия (от улицы Лермонтова до улицы Н. Кузнецова), идентификационный номер 52-401-382 ОП МГ 143	14702	5 Тепловой район. Восточный луч. Инвентарный №№ 5030149, 5030151, 5030251, 5030232, 5030167, 5030035	Реконструкция (при необходимости)
139	55:36:000000:167910	Омская область, город Омск, улица 27-я Линия	894	55:36:000000:152930	Омская область, город Омск, на земельном участке расположена автомобильная дорога общего пользования местного значения улица 27-я Линия (от улицы Лермонтова до улицы Н. Кузнецова), идентификационный номер 52-401-382 ОП МГ 143	14702	Инженерное сооружение: Автомобильная дорога по улице 27-я Линия от улицы Лермонтова до улицы Н. Кузнецова, идентификационный номер-52-401-382 ОП МГ 143	Реконструкция (при необходимости)
140	55:36:000000:168476	Омская область, город Омск, от жилых домов 2, 4 по улице Н. Кузнецова	221	55:36:000000:152930	Омская область, город Омск, на земельном участке расположена автомобильная дорога общего пользования местного значения улица 27-я Линия (от улицы Лермонтова до улицы Н. Кузнецова), идентификационный номер 52-401-382 ОП МГ 143	14702	Сооружения коммунального хозяйства: сети канализации	Реконструкция (при необходимости)

№ п/п	Кадастровый номер объекта капитального строительства	Адрес объекта капитального строительства	Площадь объекта капитального строительства, кв. м/протяженность, м	Кадастровый номер земельного участка, на котором расположен объект капитального строительства	Местоположение земельного участка, на котором расположен объект капитального строительства	Площадь земельного участка, на котором расположен объект капитального строительства, кв. м	Назначение и наименование объекта	Сведения о сносе/реконструкции объектов капитального строительства
141	55:36:120304:3135	Омская область, город Омск, к жилым домам 2, 4 по улице Н. Кузнецова	24	55:36:000000:152930	Омская область, город Омск, на земельном участке расположена автомобильная дорога общего пользования местного значения улица 27-я Линия (от улицы Лермонтова до улицы Н. Кузнецова), идентификационный номер 52-401-382 ОП МГ 143	14702	Сооружения коммунального хозяйства: сети водопровода	Реконструкция (при необходимости)
142	55:36:120103:9963	Омская область, город Омск, улица 26-я Линия угол улицы Съездовской	350	55:36:000000:152930	Омская область, город Омск, на земельном участке расположена автомобильная дорога общего пользования местного значения улица 27-я Линия (от улицы Лермонтова до улицы Н. Кузнецова), идентификационный номер 52-401-382 ОП МГ 143	14702	Сооружения электроэнергетики: Высоковольтная кабельная линия КЛ-10 кВ от ТП-4242 до ТП-4178, расположенная по улице 20 лет РККА угол улицы 26-я Линия	Реконструкция (при необходимости)
143	55:36:000000:161581	Омская область, город Омск, от ТП 7638 до ТП 4758	815	55:36:000000:152930	Омская область, город Омск, на земельном участке расположена автомобильная дорога общего пользования местного значения улица 27-я Линия (от улицы Лермонтова до улицы Н. Кузнецова), идентификационный номер 52-401-382 ОП МГ 143	14702	Коммуникация: КЛ 10 кВ ТП 7638-ТП 4758 ААБ 120	Реконструкция (при необходимости)

№ п/п	Кадастровый номер объекта капитального строительства	Адрес объекта капитального строительства	Площадь объекта капитального строительства, кв. м/ протяженность, м	Кадастровый номер земельного участка, на котором расположен объект капитального строительства	Местоположение земельного участка, на котором расположен объект капитального строительства	Площадь земельного участка, на котором расположен объект капитального строительства, кв. м	Назначение и наименование объекта	Сведения о сносе/ реконструкции объектов капитального строительства
144	55:36:000000:169283	Омская область, город Омск, улица Масленникова	2393	55:36:000000:152930	Омская область, город Омск, на земельном участке расположена автомобильная дорога общего пользования местного значения улица 27-я Линия (от улицы Лермонтова до улицы Н. Кузнецова), идентификационный номер 52-401-382 ОП МГ 143	14702	Автомобильная дорога по улице Масленникова от улицы Куйбышева до улицы Н. Худенко, от улицы Н. Кузнецова до улицы Берникова, идентификационный номер-52-401 376 ОП МГ 061	Реконструкция (при необходимости)
145	55:36:000000:156245	Омская область, город Омск, улица Съездовская, дом 34, улицы А. Нейбута, Омская, Иркутская, Звездова, 10 лет Октября, Красноярская, Лермонтова, Пирогова, Успенского, Красных Зорь, Съездовская, 20 лет РККА, Масленникова, Маяковского, Лазо, Плеханова, Потанина, 1905 года, Ермака, Бульварная, Ипподромная, Л.Чайкиной, Куйбышева, 2-я Линия – 25-я Линия, Шебалдина, Б. Хмельницкого, 1-я Производственная, 2-я Производственная, Степная, Декабристов, Учебная, Крылова, В. Иванова, Иртышская набережная, Серова, Комиссаровская, Чкалова, Ильинская, Стаечная, Пушкина, проспект К. Маркса, улицы Почтовая, Маршала Жукова, бульвар Мартынова, улицы Панфилова, Б. Тито, 3-я Островская	116011	55:36:000000:153167	Омская область, город Омск, на земельном участке расположена автомобильная дорога общего пользования местного значения улица 21-я Линия (от улицы 20 лет РККА до улицы Масленникова), идентификационный номер 52-401-376 ОП МГ 058, (от улицы 20 лет РККА до реки Омь), идентификационный номер 52-401-382 ОП МГ 135	21652	Сооружения связи: телефонная канализация АТС-30, АТС-31, АТС-33	Реконструкция (при необходимости)

№ п/п	Кадастровый номер объекта капитального строительства	Адрес объекта капитального строительства	Площадь объекта капитального строительства, кв. м/ протяженность, м	Кадастровый номер земельного участка, на котором расположен объект капитального строительства	Местоположение земельного участка, на котором расположен объект капитального строительства	Площадь земельного участка, на котором расположен объект капитального строительства, кв. м	Назначение и наименование объекта	Сведения о сносе/ реконструкции объектов капитального строительства
146	55:36:000000:156796	Омская область, город Омск, от ТК-V-B-88 по улицам Съездовская, 21-я Линия до жилых домов: улица Красных Зорь, дом 145 Б, улица 22-я Линия, дом 96; школы № 130, улицы Красных Зорь, дом 108 Б до территории ЗАО «Ликом» улицы Успенского, от ТК-V-B-90/2 до ЦТП-545 (улица 3-й Разъезд, дом 36 А) до жилых домов, улицы 27-я Линия, дома 33, 37, 37 А, улицы 3-й Разъезд, дом 36, улицы 20 лет РККА, дома 175, 177, от ТК-V-B-91 до жилых домов 31, 29, 27 А, 25 А улицы 3-й Разъезд, от УТ-10/2 до жилых домов 23, 21 улицы 3-й Разъезд, от ТК-V-B-89 до жилых домов 18, 16 А улицы 27-я Линия, дом 172 улицы 10 лет Октября; детского сада по улице Красных Зорь, дом 150 А, детского сада по улице Лермонтова, дом 216 А; до ГТУ на жилые дома 4, 6, 8 улицы 27-я Линия, до приборов учета зданий ОАО «Омскэлектро» улицы 10 лет Октября	4506	55:36:000000:153167	Омская область, город Омск, на земельном участке расположена автомобильная дорога общего пользования местного значения улица 21-я Линия (от улицы 20 лет РККА до улицы Масленникова), идентификационный номер 52-401-376 ОП МГ 058, (от улицы 20 лет РККА до реки Омь),	21652	Тепловые сети	Реконструкция (при необходимости)

№ п/п	Кадастровый номер объекта капитального строительства	Адрес объекта капитального строительства	Площадь объекта капитального строительства, кв. м/протяженность, м	Кадастровый номер земельного участка, на котором расположен объект капитального строительства	Местоположение земельного участка, на котором расположен объект капитального строительства	Площадь земельного участка, на котором расположен объект капитального строительства, кв. м	Назначение и наименование объекта	Сведения о сносе/реконструкции объектов капитального строительства
147	55:36:000000:161486	Омская область, город Омск, от ТП 4654 до улицы 2-й Проезд	2340	55:36:000000:153167	Омская область, город Омск, на земельном участке расположена автомобильная дорога общего пользования местного значения улица 21-я Линия (от улицы 20 лет РККА до улицы Масленникова), идентификационный номер 52-401-376 ОП МГ 058, (от улицы 20 лет РККА до реки Омь), идентификационный номер 52-401-382 ОП МГ 135	21652	Сооружение электроэнергетики: низковольтная воздушная линия 0,4 кв ТП 4654	Реконструкция (при необходимости)
148	55:36:120103:9012	Омская область, город Омск, Центральный административный округ, от ТП 4013 до ТП 4654	1400	55:36:000000:153167	Омская область, город Омск, на земельном участке расположена автомобильная дорога общего пользования местного значения улица 21-я Линия (от улицы 20 лет РККА до улицы Масленникова), идентификационный номер 52-401-376 ОП МГ 058, (от улицы 20 лет РККА до реки Омь), идентификационный номер 52-401-382 ОП МГ 135	21652	Сооружения электроэнергетики: КЛ 10 КВ ТП 4013-ТП 4654 ААШВ 95	Реконструкция (при необходимости)

№ п/п	Кадастровый номер объекта капитального строительства	Адрес объекта капитального строительства	Площадь объекта капитального строительства, кв. м/протяженность, м	Кадастровый номер земельного участка, на котором расположен объект капитального строительства	Местоположение земельного участка, на котором расположен объект капитального строительства	Площадь земельного участка, на котором расположен объект капитального строительства, кв. м	Назначение и наименование объекта	Сведения о сносе/реконструкции объектов капитального строительства
149	55:36:120101:15736	Омская область, город Омск, от КТП-4444 (улица Черноморская угол улицы 21-я Линия) до отключающего пункта ОП-1071 (возле дома 13 по улице 20-я Линия)	220	55:36:000000:153167	Омская область, город Омск, на земельном участке расположена автомобильная дорога общего пользования местного значения улица 21-я Линия (от улицы 20 лет РККА до улицы Масленникова), идентификационный номер 52-401-376 ОП МГ 058, (от улицы 20 лет РККА до реки Омь), идентификационный номер 52-401-382 ОП МГ 135	21652	Сооружения электроэнергетики: высоковольтная кабельная линия КЛ-10 кВ от КТП-4444 до ОП-1071	Реконструкция (при необходимости)
150	55:36:120101:15778	Омская область, город Омск, от ТП-4444 (улица Черноморская угол улицы 21-я Линия) на ВЛ-0,4 кВ по улице Черноморской (вывод)	220	55:36:000000:153167	Омская область, город Омск, на земельном участке расположена автомобильная дорога общего пользования местного значения улица 21-я Линия (от улицы 20 лет РККА до улицы Масленникова), идентификационный номер 52-401-376 ОП МГ 058, (от улицы 20 лет РККА до реки Омь), идентификационный номер 52-401-382 ОП МГ 135	21652	Сооружение электроэнергетики: высоковольтная кабельная линия КЛ-10кВ от ТП-4444 до ОП-1071	Реконструкция (при необходимости)

№ п/п	Кадастровый номер объекта капитального строительства	Адрес объекта капитального строительства	Площадь объекта капитального строительства, кв. м/ протяженность, м	Кадастровый номер земельного участка, на котором расположен объект капитального строительства	Местоположение земельного участка, на котором расположен объект капитального строительства	Площадь земельного участка, на котором расположен объект капитального строительства, кв. м	Назначение и наименование объекта	Сведения о сносе/ реконструкции объектов капитального строительства
151	55:36:000000:167913	Омская область, город Омск, улица 21-я Линия	1029	55:36:000000:153167	Омская область, город Омск, на земельном участке расположена автомобильная дорога общего пользования местного значения улица 21-я Линия (от улицы 20 лет РККА до улицы Масленникова), идентификационный номер 52-401-376 ОП МГ 058, (от улицы 20 лет РККА до реки Омь), идентификационный номер 52-401-382 ОП МГ 135	21652	Сооружения дорожного транспорта: автомобильная дорога по улице 21-я Линия от улицы 20 лет РККА до реки Омь, идентификационный номер 52-401-382 ОП МГ 135	Реконструкция (при необходимости)
152	55:36:120103:9969	Омская область, город Омск, улица Съездовская угол улицы 21-я Линия	350	55:36:000000:153167	Омская область, город Омск, на земельном участке расположена автомобильная дорога общего пользования местного значения улица 21-я Линия (от улицы 20 лет РККА до улицы Масленникова), идентификационный номер 52-401-376 ОП МГ 058, (от улицы 20 лет РККА до реки Омь), идентификационный номер 52-401-382 ОП МГ 135	21652	Сооружение электроэнергетики: Высоковольтная кабельная линия КЛ 10КВ ТП 4142-ТП 4147	Реконструкция (при необходимости)

№ п/п	Кадастровый номер объекта капитального строительства	Адрес объекта капитального строительства	Площадь объекта капитального строительства, кв. м/ протяженность, м	Кадастровый номер земельного участка, на котором расположен объект капитального строительства	Местоположение земельного участка, на котором расположен объект капитального строительства	Площадь земельного участка, на котором расположен объект капитального строительства, кв. м	Назначение и наименование объекта	Сведения о сносе/ реконструкции объектов капитального строительства
153	55:36:120103:9979	Омская область, город Омск, улица Съездовская угол улицы 21-я Линия	210	55:36:000000:153167	Омская область, город Омск, на земельном участке расположена автомобильная дорога общего пользования местного значения улица 21-я Линия (от улицы 20 лет РККА до улицы Масленникова), идентификационный номер 52-401-376 ОП МГ 058, (от улицы 20 лет РККА до реки Омь), идентификационный номер 52-401-382 ОП МГ 135	21652	Сооружение электроэнергетики высоковольтная кабельная линия КЛ-10 кВ от ТП-4142 до ТП-4654	Реконструкция (при необходимости)
154	55:36:000000:161450	Омская область, город Омск, от ТП 4032 по улицам 23-я Линия, А. Нейбута	1520	55:36:000000:156228	Омская область, город Омск, на земельном участке расположена автомобильная дорога общего пользования местного значения улица 22-я Линия (от улицы 20 лет РККА до улицы Масленникова), идентификационный номер 52-401-376 ОП МГ 059, (от улицы 10 лет Октября до реки Омь, от улицы Лермонтова до улицы 2-й Проезд), идентификационный номер 52-401-382 ОП МГ 136	22251	Сооружение электроэнергетики: низковольтная воздушная линия 0,4 кв ТП 4032	Реконструкция (при необходимости)

№ п/п	Кадастровый номер объекта капитального строительства	Адрес объекта капитального строительства	Площадь объекта капитального строительства, кв. м/протяженность, м	Кадастровый номер земельного участка, на котором расположен объект капитального строительства	Местоположение земельного участка, на котором расположен объект капитального строительства	Площадь земельного участка, на котором расположен объект капитального строительства, кв. м	Назначение и наименование объекта	Сведения о сносе/реконструкции объектов капитального строительства
155	55:36:000000:161450	Омская область, город Омск, от ТП 4032 по улицам 23-я Линия, А. Нейбута	1520	55:36:000000:156228	Омская область, город Омск, на земельном участке расположена автомобильная дорога общего пользования местного значения улица 22-я Линия (от улицы 20 лет РККА до улицы Масленникова), идентификационный номер 52-401-376 ОП МГ 059, (от улицы 10 лет Октября до реки Омь, от улицы Лермонтова до улицы 2-й Проезд), идентификационный номер 52-401-382 ОП МГ 136	22251	Сооружение электроэнергетики: низковольтная воздушная линия 0,4 кв ТП 4032	Реконструкция (при необходимости)
156	55:36:000000:167919	Омская область, город Омск, улица 22-я Линия	1433	55:36:000000:156228	Омская область, город Омск, на земельном участке расположена автомобильная дорога общего пользования местного значения улица 22-я Линия (от улицы 20 лет РККА до улицы Масленникова), идентификационный номер 52-401-376 ОП МГ 059, (от улицы 10 лет Октября до реки Омь, от улицы Лермонтова до улицы 2-й Проезд), идентификационный номер 52-401-382 ОП МГ 136	22251	Сооружения дорожного транспорта	Реконструкция (при необходимости)

№ п/п	Кадастровый номер объекта капитального строительства	Адрес объекта капитального строительства	Площадь объекта капитального строительства, кв. м/протяженность, м	Кадастровый номер земельного участка, на котором расположен объект капитального строительства	Местоположение земельного участка, на котором расположен объект капитального строительства	Площадь земельного участка, на котором расположен объект капитального строительства, кв. м	Назначение и наименование объекта	Сведения о сносе/реконструкции объектов капитального строительства
157	55:36:120101:15915	Омская область, город Омск, от ТП 4526, расположенной по улице 22-я Линия, дом 77 угол улицы Ивашкино, улицы 22-я Линия, улицы Омская	915	55:36:000000:156228	Омская область, город Омск, на земельном участке расположена автомобильная дорога общего пользования местного значения улица 22-я Линия (от улицы 20 лет РККА до улицы Масленникова), идентификационный номер 52-401-376 ОП МГ 059, (от улицы 10 лет Октября до реки Омь, от улицы Лермонтова до улицы 2-й Проезд), идентификационный номер 52-401-382 ОП МГ 136	22251	Сооружение электроэнергетики: КЛ 10КВ РП 400-ТП 4526	Реконструкция (при необходимости)
158	55:36:000000:12652	Омская область, город Омск, улица Успенского, от КК существующего до КК-1	152	55:36:000000:156331	Омская область, город Омск, на земельном участке расположена автомобильная дорога общего пользования местного значения улица Успенского (от улицы 8-я Линия до улицы 26-я Линия), идентификационный номер 52-401-382 ОП МГ 098	29101	Канализация по улице Успенского от улицы Степной до улицы Декабристов	Реконструкция (при необходимости)

№ п/п	Кадастровый номер объекта капитального строительства	Адрес объекта капитального строительства	Площадь объекта капитального строительства, кв. м/ протяженность, м	Кадастровый номер земельного участка, на котором расположен объект капитального строительства	Местоположение земельного участка, на котором расположен объект капитального строительства	Площадь земельного участка, на котором расположен объект капитального строительства, кв. м	Назначение и наименование объекта	Сведения о сносе/ реконструкции объектов капитального строительства
159	55:36:000000:156796	Омская область, город Омск, от ТК-V-B-88 по улицам Съездовская, 21-я Линия до жилых домов: улицы Красных Зорь, дом 145 Б, улицы 22-я Линия, дом 96; школы № 130, улицы Красных Зорь, дом 108 Б до территории ЗАО «Ликом» улицы Успенского, от ТК-V-B-90/2 до ЦТП-545 (улица 3-й Разъезд, дом 36 А) до жилых домов, улицы 27-я Линия, дома 33, 37, 37 А, улицы 3-й Разъезд, дом 36, улицы 20 лет РККА, дома 175, 177, от ТК-V-B-91 до жилых домов 31, 29, 27 А, 25 А улицы 3-й Разъезд, от УТ-10/2 до жилых домов 23, 21 улицы 3-й Разъезд, от ТК-V-B-89 до жилых домов 18, 16 А улицы 27-я Линия, дом 172 улицы 10 лет Октября; детского сада по улице Красных Зорь, дом 150 А, детского сада по улице Лермонтова, дом 216 А; до ГТУ на жилые дома 4, 6, 8 улицы 27-я Линия, до приборов учета зданий ОАО «Омскэлектро» улицы 10 лет Октября	4506	55:36:000000:156331	Омская область, город Омск, на земельном участке расположена автомобильная дорога общего пользования местного значения улица Успенского (от улицы 8-я Линия до улицы 26-я Линия), идентификационный номер 52-401-382 ОП МГ 098	29101	Тепловые сети	Реконструкция (при необходимости)

№ п/п	Кадастровый номер объекта капитального строительства	Адрес объекта капитального строительства	Площадь объекта капитального строительства, кв. м/ протяженность, м	Кадастровый номер земельного участка, на котором расположен объект капитального строительства	Местоположение земельного участка, на котором расположен объект капитального строительства	Площадь земельного участка, на котором расположен объект капитального строительства, кв. м	Назначение и наименование объекта	Сведения о сносе/ реконструкции объектов капитального строительства
160	55:36:000000:156818	Омская область, город Омск, Тепловые сети от ТК-4/14 до ИТП школы № 65 по улице Омская, дом 75; от ТК-4/13 до ИТП медицинского учреждения по улице Омской, дом 85; от ТК4/10 до ТК-4/9; до ИТП детского сада № 378 по улице 8-я Линия, дом 60 до ИТП дома 112 по улице Омской; от ТК-1/3 до ТК-1/4; от ИТП жилого дома по улице Иркутская, дом 3; дома по улице Куйбышева, дом 27/6 до ИТП школы № 146 по улице Омской, дом 106; от ИТП домов 42, 44 по улице Б. Хмельницкого; от ТК-1/4 до ИТП здания по улице Куйбышева, дом 27/7; по подвалу домов по улице Куйбышева, дом 27/1 - дом 27/6; от точки врезки в подвале дома 7/4 по улице Куйбышева до ИТП детского сада по улице Куйбышева, дом 27/8, от ТК-1/2 до ТК-1/3; от ТК-1/3 до ИТП дома 108 по улице Омская; от ТК-1/2 до ИТП дома 46 по улице 9-я Линия; до ИТП домов 112, 100, 114 по улице Омская, до ИТП улица 9-я Линия, дом 44; от ТК-V-3-93/2 до ЦТП-502, до ИТП дома 107 по улице Звездова;	14611	55:36:000000:156331	Омская область, город Омск, на земельном участке расположена автомобильная дорога общего пользования местного значения улица Успенского (от улицы 8-я Линия до улицы 26-я Линия), идентификационный номер 52-401-382 ОП МГ 098	29101	Тепловые сети	Реконструкция (при необходимости)

№ п/п	Кадастровый номер объекта капитального строительства	Адрес объекта капитального строительства	Площадь объекта капитального строительства, кв. м/ протяженность, м	Кадастровый номер земельного участка, на котором расположен объект капитального строительства	Местоположение земельного участка, на котором расположен объект капитального строительства	Площадь земельного участка, на котором расположен объект капитального строительства, кв. м	Назначение и наименование объекта	Сведения о сносе/ реконструкции объектов капитального строительства
		до жилых домов по улице Иркутская, дома 70, 72, 74, улица Звездова, дом 107; до ИТП филиала школы № 146 по улице Звездова, дом 105; от ТК-2/1 до ИТП домов улицы Звездова, дом 98, улица 10 лет Октября, дом 111/1; от ТК-2/2 до ИТП школы № 132 по улице Звездова, дом 96; от ТК-2/3 до ИТП административного здания по улице 6-я Линия, дом 73; от ЦТП-502 по улице Звездова, дом 98 А до ТК-2/5; от ТК-2/3 до ИТП домов по улице 10 лет Октября, дом 115/1, улица Б. Хмельницкого, дом 46; от ТК-2/5 до ИТП домов 113, 111, 109 по улице 10 лет Октября, от ТК-V-3-94/2 до ЦТП-503 улица Звездова, дом 70; от ИТП улицы Звездова, дом 101 до ИТП детского сада № 34 по улице 10 лет Октября, дом 105/1; от ТК-3/1 транзитом по техническим подвалам жилых домов улицы 10 лет Октября, дома 107, 105, улицы Куйбышева, дом 31, улицы Звездова, дом 62 до ТК-3-5; от ТК-3/4 до дома 101 по улице Звездова, улицы Иркутской, дома 66, 68 до ИТП детской поликлиники по улице Куйбышева, дом 29, от ТК-V-B-93/1 до ТК-93/1-1; от ТК-93/1-1						

№ п/п	Кадастровый номер объекта капитального строительства	Адрес объекта капитального строительства	Площадь объекта капитального строительства, кв. м/ протяженность, м	Кадастровый номер земельного участка, на котором расположен объект капитального строительства	Местоположение земельного участка, на котором расположен объект капитального строительства	Площадь земельного участка, на котором расположен объект капитального строительства, кв. м	Назначение и наименование объекта	Сведения о сносе/ реконструкции объектов капитального строительства
		<p>до административного здания по улице Лермонтова, дом 95/1; от ТК-93/1-1 до административного здания по улице 10 лет Октября, дом 98; от ТК-84/1 до ИТП домов 136, 138, 134 А, 132, 130, 128, 128 А по улице Лермонтова; между домами 130 А и 130 Б по улице Лермонтова; от ТК-82/2 до ИТП детского сада № 219 по улице Лермонтова, дом 136 А; от ТК-78/2 до ИТП дома 54 по улице Куйбышева; от ТК-6/3-3 до ИТП дома 11 по улице 20 лет РККА, административных зданий по улице 20 лет РККА, дома 13, 13/1, от ТК-V-B-80 до приборов учета больницы по улице 4-я Линия, дом 109; от ТК-V-B-82 до ТК-82/4; от ТК-82/4 до ИТП поликлиники, детской больницы по улице Красных Зорь, дом 54 В; от ТК-V-B-82 до ИТП школы № 38 по улице 5-я Линия, дом 117 Б; тепловой ввод на хозяйственный корпус улицы Красных Зорь, дом 54 В; теплотрасса до ТК-82/5; от ТК-V-B-85 транзитом через технические подвалы домов 83, 83 А, 83 Б по улице Красных Зорь, до ИТП дома 83 В по улице Красных Зорь. Теплотрасса и сети ГВС от ТК-3/3 по улице Звезда до ИТП административного</p>						

№ п/п	Кадастровый номер объекта капитального строительства	Адрес объекта капитального строительства	Площадь объекта капитального строительства, кв. м/ протяженность, м	Кадастровый номер земельного участка, на котором расположен объект капитального строительства	Местоположение земельного участка, на котором расположен объект капитального строительства	Площадь земельного участка, на котором расположен объект капитального строительства, кв. м	Назначение и наименование объекта	Сведения о сносе/ реконструкции объектов капитального строительства
		здания улицы Звездова, дом 101 А. От ТК-V-3-94 до ИТП дома улицы Иркутской, дом 74/1. Теплотрасса от ТК-4/10 до ТК4/12 до ИТП общежития по улице Омской, дом 77/1. Теплотрасса от ТК-4/12 до ИТП дома 77 по улице Омской; от точки врезки в подвале по улице Лермонтова, дом 134 А до ИТП административного здания по улице Лермонтова, дом 134; от ТК-2/3 до ТК-2/5 до ИТП дома 115 по улице 10 лет Октября. Теплотрасса от ТК-1/3 у здания улицы Омская, дом 108 до ИТП дома 5 по улице Иркутской. Теплотрасса от ТК-94/2 до точки врезки в техническом подвале дома улицы Иркутская, дом 70/1. Теплотрасса от ТК-78/5 по улице 2-я Линия до ТК-78/6, до входных задвижек здания по улице 10 лет Октября, дом 74. Теплотрасса от ТК-94/0 по улице 9-я Линия до ИТП Омского библиотечного техникума по улице Звездова, дом 95. Теплотрасса от точки врезки в техническом подвале школы № 65 до ИТП здания по улице Куйбышева, дом 3. Теплотрасса от ИТП в здании Омской Епархии по улице Куйбышева, дом 3 до входной задвижки дома						

№ п/п	Кадастровый номер объекта капитального строительства	Адрес объекта капитального строительства	Площадь объекта капитального строительства, кв. м/ протяженность, м	Кадастровый номер земельного участка, на котором расположен объект капитального строительства	Местоположение земельного участка, на котором расположен объект капитального строительства	Площадь земельного участка, на котором расположен объект капитального строительства, кв. м	Назначение и наименование объекта	Сведения о сносе/ реконструкции объектов капитального строительства
		по улице Куйбышева, дом 10 А. Теплотрасса от точки врезки в подвале дома 130 до стены дома по улице Лермонтова, дом 130 А. Теплотрасса от ТК-2/8 до стены домов по улицам 10 лет Октября, дом 115/3, Омская, дом 114/3, Красных Зорь, дом 54 В/1						
161	55:36:000000:156834	Омская область, город Омск, Теплотрасса от ТК-V-3-95/1 по улице Куйбышева до стены жилого дома улицы Иркутской, дом 68/1; Теплотрасса от ТК-77/5-14 до наружной стены жилого дома по улице Учебная, дом 71; от ТК-72/1 до ИТП здания СКК имени Блинова улицы Декабристов, дом 91; Теплотрасса от ТК0-I-3-98 до стены здания музыкального театра по улице 10 лет Октября, дом 2. От ТК-98/1 до ИТП административного здания улицы Пушкина. От ТК-98/2 до ИТП административного здания улицы Думской, дом 3. От ТК-98/1 до стены здания по улице 10 лет Октября, дом 11. Теплотрасса от ТК-I-Ю-77/5 до ТК-77/16 до ИТП зданий по улицам Учебной, дом 76, М. Жукова, дом 89. От ТК-77/5 до ИТП административного здания улицы Учебная, дом 68. От ТК-1-3-77/4 до ГТУ на жилой дом по улице Красных Зорь,	4916	55:36:000000:156331	Омская область, город Омск, на земельном участке расположена автомобильная дорога общего пользования местного значения улица Успенского (от улицы 8-я Линия до улицы 26-я Линия), идентификационный номер 52-401-382 ОП МГ 098	29101	Тепловые сети	Реконструкция (при необходимости)

№ п/п	Кадастровый номер объекта капитального строительства	Адрес объекта капитального строительства	Площадь объекта капитального строительства, кв. м/ протяженность, м	Кадастровый номер земельного участка, на котором расположен объект капитального строительства	Местоположение земельного участка, на котором расположен объект капитального строительства	Площадь земельного участка, на котором расположен объект капитального строительства, кв. м	Назначение и наименование объекта	Сведения о сносе/ реконструкции объектов капитального строительства
		<p>дом 33. От ТК-77/5 до стены дома улицы Учебной, дом 78. От ТК-77/8-4 до стены дома улицы Красных Зорь, дом 32. Теплотрасса от ТК-V-3-95 до задвижек на ЦТП по улице Куйбышева, дом 26. От ТК-V-3-95/2 до ИТП административного здания по улице Куйбышева, дом 48. Теплотрасса от ТК-95/4 до ТК-95/8 до ТК-95/10 от улицы Декабристов до улицы Степной (на жилой дом 62 улицы Куйбышева). От ТК-95/9 до ИТП медицинского колледжа по улице Декабристов, дом 35 А. От ТК-95/8 до ИТП жилого дома по улице Декабристов, дом 33; от ТК-95/5 до ИТП дома улицы Лермонтова, дом 57. От ИК-95/7 до ИТП здания улицы Декабристов, дом 44. От ТК-95/7 до ИТП жилого дома по улице Декабристов, дом 42. Теплотрасса от ТК-95/4 до ИТП административного здания улицы 10 лет Октября, дом 42. Теплотрасса от ТК-I-Ю-77/5-5 до приборов учета здания офтальмологической больницы по улице Декабристов, дом 41, до ИТП здания по улице Лермонтова, дом 60. Теплотрасса от ТК-77/5-2 до ИТП жилого дома по улице</p>						

№ п/п	Кадастровый номер объекта капитального строительства	Адрес объекта капитального строительства	Площадь объекта капитального строительства, кв. м/ протяженность, м	Кадастровый номер земельного участка, на котором расположен объект капитального строительства	Местоположение земельного участка, на котором расположен объект капитального строительства	Площадь земельного участка, на котором расположен объект капитального строительства, кв. м	Назначение и наименование объекта	Сведения о сносе/ реконструкции объектов капитального строительства
		<p>Успенского, дом 14. Теплотрасса от ТК-77/5-2 до ИТП жилого дома 14 по улице Успенского. Теплотрасса от ТК-V-3-95 до ТК-95/1 (улица Иркутская, дом 68). Теплотрасса от ТК-77/5-2-1 до ГТУ жилых домов 2, 4 по улице Успенского. Теплотрасса от ТК-77/5 до стены жилого дома по улице Чкалова, дом 44. Теплотрасса от ТК-97/2 до стены жилого дома улицы Пушкина, дом 17. От ТК-V-3-97 до ТК-97/4, до ТК-97/1 до ИТП дома улицы Пранова, дом 57. От ТК-97/1-2 по улице Звездова до стены дома улицы Звездова, дом 3. Теплотрасса от ТК-77/5-2 до стены зданий улицы Учебной, дома 48-62. Теплотрасса от ТК-V-3-96 А до стены здания улицы 10 лет Октября, дом 39. От ТК-V-3-96 до ИТП дома улицы Слободской, дом 25. От ТК-V-3-96 до ТК-96/4 до ИТП дома улицы М. Жукова, дом 7; до ИТП административных зданий улицы Звездова, дома 11, 14. От ТК-V-3-96 до ИТП административного здания улицы 10 лет Октября, дом 33. Тепловые сети от ТК-I-Ю- 77/5 до ТК-77/5-5 до административного здания улицы Лермонтова, дом 56. От ТК-77/5-3 до здания улицы Почтовая, дом 38.</p>						

№ п/п	Кадастровый номер объекта капитального строительства	Адрес объекта капитального строительства	Площадь объекта капитального строительства, кв. м/ протяженность, м	Кадастровый номер земельного участка, на котором расположен объект капитального строительства	Местоположение земельного участка, на котором расположен объект капитального строительства	Площадь земельного участка, на котором расположен объект капитального строительства, кв. м	Назначение и наименование объекта	Сведения о сносе/ реконструкции объектов капитального строительства
		<p>От ТК-77/5-2 до ТК-77/5-10 до ТК-77/5-11 до здания улицы Слободской, дом 61. От ТК-77/5-10, ТК-77/5-12 до ИТП административных зданий улицы Лермонтова, дом 41, улицы Учебной, дом 45. От точки врезки в здании психиатрической больницы до ИТП жилых домов 4,6 по улице Декабристов. От ТК-77/5-4 до стены дома 53 улицы Учебной. Теплотрасса от технического подвала здания налоговой полиции по улице Степная, дом 76 до наружной стены здания гаража управления судебного департамента по улице Лермонтова, дом 61. От ИТП административного здания по улице Степной, дом 76 до ИТП административного здания по улице Степная, дом 73. Теплотрасса от ТК-V-B-95/1 до ТК-95/4 до ТК-95/2-2, от улицы Пранова до улицы Декабристов, 10 лет Октября. От точки врезки до стены дома по улице 30 лет ВЛКСМ, дом 38. От ТК-95/2-3 до стены дома по улице 10 лет Октября, дом 43. Теплотрасса от ТК-77/5-9 до наружной стены здания по улице Учебной, дом 51</p>						

№ п/п	Кадастровый номер объекта капитального строительства	Адрес объекта капитального строительства	Площадь объекта капитального строительства, кв. м/протяженность, м	Кадастровый номер земельного участка, на котором расположен объект капитального строительства	Местоположение земельного участка, на котором расположен объект капитального строительства	Площадь земельного участка, на котором расположен объект капитального строительства, кв. м	Назначение и наименование объекта	Сведения о сносе/реконструкции объектов капитального строительства
162	55:36:000000:162075	Омская область, город Омск	250	55:36:000000:156331	Омская область, город Омск, на земельном участке расположена автомобильная дорога общего пользования местного значения улица Успенского (от улицы 8-я Линия до улицы 26-я Линия), идентификационный номер 52-401-382 ОП МГ 098	29101	Сооружения электроэнергетики: коммуникация: КЛ 10кв ТП-4396 до врезки в в/в кабель ТП-4918 ААБл 3*240	Реконструкция (при необходимости)
163	55:36:000000:162082	Омская область, город Омск	100	55:36:000000:156331	Омская область, город Омск, на земельном участке расположена автомобильная дорога общего пользования местного значения улица Успенского (от улицы 8-я Линия до улицы 26-я Линия), идентификационный номер 52-401-382 ОП МГ 098	29101	Сооружения электроэнергетики: коммуникация: КЛ 10кв ТП-4396 до врезки в в/в кабель ТП-4027 ААБ 3*150	Реконструкция (при необходимости)
164	55:36:000000:162744	Омская область, город Омск	760	55:36:000000:156331	Омская область, город Омск, на земельном участке расположена автомобильная дорога общего пользования местного значения улица Успенского (от улицы 8-я Линия до улицы 26-я Линия), идентификационный номер 52-401-382 ОП МГ 098	29101	Сооружения электроэнергетики: коммуникация: КЛ 10 КВ РП 401 - ТП 4023 ААБ 150	Реконструкция (при необходимости)

№ п/п	Кадастровый номер объекта капитального строительства	Адрес объекта капитального строительства	Площадь объекта капитального строительства, кв. м/ протяженность, м	Кадастровый номер земельного участка, на котором расположен объект капитального строительства	Местоположение земельного участка, на котором расположен объект капитального строительства	Площадь земельного участка, на котором расположен объект капитального строительства, кв. м	Назначение и наименование объекта	Сведения о сносе/ реконструкции объектов капитального строительства
165	55:36:090109:7404	Омская область, город Омск улица 4-я Линия	6	55:36:000000:156331	Омская область, город Омск, на земельном участке расположена автомобильная дорога общего пользования местного значения улица Успенского (от улицы 8-я Линия до улицы 26-я Линия), идентификационный номер 52-401-382 ОП МГ 098	29101	Сооружения коммунального хозяйства: внеплощадочные сети водопровода к жилому комплексу, расположенному по улице 4-я Линия, дом 109	Реконструкция (при необходимости)
166	55:36:000000:166489	Омская область, город Омск	630	55:36:000000:156331	Омская область, город Омск, на земельном участке расположена автомобильная дорога общего пользования местного значения улица Успенского (от улицы 8-я Линия до улицы 26-я Линия), идентификационный номер 52-401-382 ОП МГ 098	29101	Коммуникация: КЛ 10 КВ ТП 4027 - ТП 4396 АСБ 150	Реконструкция (при необходимости)
167	55:36:090109:7539	Омская область, город Омск, в районе улиц Успенского, Куйбышева	1600	55:36:000000:156331	Омская область, город Омск, на земельном участке расположена автомобильная дорога общего пользования местного значения улица Успенского (от улицы 8-я Линия до улицы 26-я Линия), Идентификационный номер 52-401-382 ОП МГ 098	29101	Сооружения электроэнергетики: КЛ-0,4кВ от 1 и 2 с.ш. РУ-0,4кВ ТП-4023 до границы участка многоквартирного дома 2 (1 очередь), по адресу: город Омск, улица 4-я Линия	Реконструкция (при необходимости)

№ п/п	Кадастровый номер объекта капитального строительства	Адрес объекта капитального строительства	Площадь объекта капитального строительства, кв. м/протяженность, м	Кадастровый номер земельного участка, на котором расположен объект капитального строительства	Местоположение земельного участка, на котором расположен объект капитального строительства	Площадь земельного участка, на котором расположен объект капитального строительства, кв. м	Назначение и наименование объекта	Сведения о сносе/реконструкции объектов капитального строительства
168	55:36:000000:167919	Омская область, город Омск, улица 22-я Линия	1433	55:36:000000:156331	Омская область, город Омск, на земельном участке расположена автомобильная дорога общего пользования местного значения улица Успенского (от улицы 8-я Линия до улицы 26-я Линия), идентификационный номер 52-401-382 ОП МГ 098	29101	Сооружения дорожного транспорта: Инженерное сооружение: автомобильная дорога по улице 22-я Линия от улицы 10 лет Октября до реки Омь, протяженностью 1350 м, от улицы Лермонтова до улицы 2-й Проезд, протяженностью 476 м, идентификационный номер-52-401-382 ОП МГ 136	Реконструкция (при необходимости)
169	55:36:090108:6357	Омская область, город Омск, улица Декабристов, дом 45	345	55:36:000000:156331	Омская область, город Омск, на земельном участке расположена автомобильная дорога общего пользования местного значения улица Успенского (от улицы 8-я Линия до улицы 26-я Линия), идентификационный номер 52-401-382 ОП МГ 098	29101	Сооружения электроэнергетики: две высоковольтные кабельные линии КЛ-10 кВ от ТП-4136 до ТП-4326, расположенной по улице Чкалова угол улицы Декабристов	Реконструкция (при необходимости)

№ п/п	Кадастровый номер объекта капитального строительства	Адрес объекта капитального строительства	Площадь объекта капитального строительства, кв. м/протяженность, м	Кадастровый номер земельного участка, на котором расположен объект капитального строительства	Местоположение земельного участка, на котором расположен объект капитального строительства	Площадь земельного участка, на котором расположен объект капитального строительства, кв. м	Назначение и наименование объекта	Сведения о сносе/реконструкции объектов капитального строительства
170	55:36:000000:169626	Омская область, город Омск, массив в границах улиц Лермонтова, 3-й Разъезд, 20 лет РККА, 20-я Линия	7842	55:36:120103:7720	Омская область, город Омск, на земельном участке расположена автомобильная дорога общего пользования местного значения улица 3-я Томская (от улицы 21-я Линия до улицы 24-я Линия), идентификационный номер 52-401-382 ОП МГ 146	3998	Сооружения трубопроводного транспорта: газопровод	Реконструкция (при необходимости)
171	55:36:000000:169626	Омская область, город Омск, массив в границах улиц Лермонтова, 3-й Разъезд, 20 лет РККА, 20-я Линия	7842	55:36:120103:7809	Омская область, город Омск, на земельном участке расположена автомобильная дорога общего пользования местного значения улица 2-я Томская (от улицы 21-я Линия до улицы 24-я Линия), идентификационный номер 52-401-382 ОП МГ 145	4066	Сооружения трубопроводного транспорта: газопровод	Реконструкция (при необходимости)
172	55:36:120103:10054	Омская область, город Омск, низковольтная воздушная линия 0,4 кВ ТП-4142 в сторону улицы 24-я Линия, низковольтная воздушная линия 0,4 кВ ТП-4142 в сторону улицы Съездовской	1234	55:36:000000:153167	Омская область, город Омск, на земельном участке расположена автомобильная дорога общего пользования местного значения улица 21-я Линия (от улицы 20 лет РККА до улицы Масленникова), идентификационный номер 52-401-376 ОП МГ 058, (от улицы 20 лет РККА до реки Омь), идентификационный номер 52-401-382 ОП МГ 135	21652	Сооружения электроэнергетики	Реконструкция (при необходимости)

№ п/п	Кадастровый номер объекта капитального строительства	Адрес объекта капитального строительства	Площадь объекта капитального строительства, кв. м/ протяженность, м	Кадастровый номер земельного участка, на котором расположен объект капитального строительства	Местоположение земельного участка, на котором расположен объект капитального строительства	Площадь земельного участка, на котором расположен объект капитального строительства, кв. м	Назначение и наименование объекта	Сведения о сносе/ реконструкции объектов капитального строительства
173	55:36:000000:169626	Омская область, город Омск, массив в границах улиц Лермонтова, 3-й Разъезд, 20 лет РККА, 20-я Линия	7842	55:36:000000:153167	Омская область, город Омск, на земельном участке расположена автомобильная дорога общего пользования местного значения улица 21-я Линия (от улицы 20 лет РККА до улицы Масленникова), идентификационный номер 52-401-376 ОП МГ 058, (от улицы 20 лет РККА до реки Омь), идентификационный номер 52-401-382 ОП МГ 135	21652	Сооружения трубопроводного транспорта: газопровод	Реконструкция (при необходимости)
174	55:36:120103:10054	Омская область, город Омск, низковольтная воздушная линия 0,4 кВ ТП-4142 в сторону улицы 24-я Линия, низковольтная воздушная линия 0,4 кВ ТП-4142 в сторону улицы Съездовской	1234	55:36:000000:156331	Омская область, город Омск, на земельном участке расположена автомобильная дорога общего пользования местного значения улица Успенского (от улицы 8-я Линия до улицы 26-я Линия), идентификационный номер 52-401-382 ОП МГ 098	29101	Сооружения электроэнергетики	Реконструкция (при необходимости)
175	55:36:000000:165629	Омская область, город Омск	400	55:36:000000:156331	Омская область, город Омск, на земельном участке расположена автомобильная дорога общего пользования местного значения улица Успенского (от улицы 8-я Линия до улицы 26-я Линия), идентификационный номер 52-401-382 ОП МГ 098	29101	Сооружения электроэнергетики: коммуникация: КЛ н/в от ТП 4396-поликлиника Куйбышева, дом 75 2ААШв 3*150+1*70	Реконструкция (при необходимости)

№ п/п	Кадастровый номер объекта капитального строительства	Адрес объекта капитального строительства	Площадь объекта капитального строительства, кв. м/ протяженность, м	Кадастровый номер земельного участка, на котором расположен объект капитального строительства	Местоположение земельного участка, на котором расположен объект капитального строительства	Площадь земельного участка, на котором расположен объект капитального строительства кв. м	Назначение и наименование объекта	Сведения о сносе/ реконструкции объектов капитального строительства
176	55:36:000000:169626	Омская область, город Омск, массив в границах улиц Лермонтова, 3-й Разъезд, 20 лет РККА, 20-я Линия	7842	55:36:000000:162641	Омская область, город Омск, улица 2-я Томская, дом 39	387	Сооружения трубопроводного транспорта: газопровод	Реконструкция (при необходимости)
177	55:36:000000:169626	Омская область, город Омск, массив в границах улиц Лермонтова, 3-й Разъезд, 20 лет РККА, 20-я Линия	7842	55:36:120103:9917	Омская область, город Омск, улица 1-я Томская, дом 8	309	Сооружения трубопроводного транспорта: газопровод	Реконструкция (при необходимости)
178	55:36:000000:169626	Омская область, город Омск, массив в границах улиц Лермонтова, 3-й Разъезд, 20 лет РККА, 20-я Линия	7842	55:36:120103:3355	Омская область, город Омск, переулок 5-й Лермонтовский, дом 10	303	Сооружения трубопроводного транспорта: газопровод	Реконструкция (при необходимости)
179	55:36:000000:169626	Омская область, город Омск, массив в границах улиц Лермонтова, 3-й Разъезд, 20 лет РККА, 20-я Линия	7842	55:36:120103:9971	Омская область, город Омск, улица 1-я Томская	135	Сооружения трубопроводного транспорта: газопровод	Реконструкция (при необходимости)
180	55:36:000000:169626	Омская область, город Омск, массив в границах улиц Лермонтова, 3-й Разъезд, 20 лет РККА, 20-я Линия	7842	55:36:120103:7735	Омская область, город Омск, на земельном участке расположена автомобильная дорога общего пользования местного значения улица 26-я Линия (от улицы Успенского до улицы 20 лет РККА), идентификационный номер 52-401-382 ОП МГ 142	8772	Сооружения трубопроводного транспорта: газопровод	Реконструкция (при необходимости)
181	55:36:000000:169626	Омская область, город Омск, массив в границах улиц Лермонтова, 3-й Разъезд, 20 лет РККА, 20-я Линия	7842	55:36:120103:3183	Омская область, город Омск, переулок 4-й Лермонтовский, дом 9	359	Сооружения трубопроводного транспорта: газопровод	Реконструкция (при необходимости)
182	55:36:000000:169626	Омская область, город Омск, массив в границах улиц Лермонтова, 3-й Разъезд, 20 лет РККА, 20-я Линия	7842	55:36:000000:168355	Омская область, город Омск, переулок 5-й Лермонтовский, дом 8	306	Сооружения трубопроводного транспорта: газопровод	Реконструкция (при необходимости)

№ п/п	Кадастровый номер объекта капитального строительства	Адрес объекта капитального строительства	Площадь объекта капитального строительства, кв. м/ протяженность, м	Кадастровый номер земельного участка, на котором расположен объект капитального строительства	Местоположение земельного участка, на котором расположен объект капитального строительства	Площадь земельного участка, на котором расположен объект капитального строительства, кв. м	Назначение и наименование объекта	Сведения о сносе/ реконструкции объектов капитального строительства
83	55:36:000000:169626	Омская область, город Омск, массив в границах улиц Лермонтова, 3-й Разъезд, 20 лет РККА, 20-я Линия	7842	55:36:120103:9986	Омская область, город Омск	178	Сооружения трубопроводного транспорта: газопровод	Реконструкция (при необходимости)
184	55:36:000000:161389	Омская область, город Омск	310	55:36:120103:7735	Омская область, город Омск, на земельном участке расположена автомобильная дорога общего пользования местного значения улица 26-я Линия (от улицы Успенского до улицы 20 лет РККА), идентификационный номер 52-401-382 ОП МГ 142	8772	Сооружения электроэнергетики: коммуникация: высоковольтная кабельная линия КЛ 10 кв КТП 4242 - РП722 СБ 70	Реконструкция (при необходимости)
185	55:36:000000:2588	Омская область, город Омск, от ТЭЦ-5 до улиц 3-я Транспортная, Ермака, 9-я Линия, 10 лет Октября	22197	55:36:120103:7735	Омская область, город Омск, на земельном участке расположена автомобильная дорога общего пользования местного значения улица 26-я Линия (от улицы Успенского до улицы 20 лет РККА), идентификационный номер 52-401-382 ОП МГ 142	8772	Тепловая трасса: 5 Тепловой район. Восточный луч. Инвентариальный № 5030149, 5030151, 5030251, 5030232, 5030167, 5030035	Реконструкция (при необходимости)
186	55:36:120103:9963	Омская область, город Омск, улица 26-я Линия угол улицы Съездовской	350	55:36:120103:7735	Омская область, город Омск, на земельном участке расположена автомобильная дорога общего пользования местного значения улица 26-я Линия (от улицы Успенского до улицы 20 лет РККА), идентификационный номер 52-401-382 ОП МГ 142	8772	Сооружения электроэнергетики: высоковольтная кабельная линия КЛ-10 кВ от ТП-4242 до ТП-4178, расположенной по улице 20 лет РККА угол улицы 26-я Линия	Реконструкция (при необходимости)

№ п/п	Кадастровый номер объекта капитального строительства	Адрес объекта капитального строительства	Площадь объекта капитального строительства, кв. м/протяженность, м	Кадастровый номер земельного участка, на котором расположен объект капитального строительства	Местоположение земельного участка, на котором расположен объект капитального строительства	Площадь земельного участка, на котором расположен объект капитального строительства, кв. м	Назначение и наименование объекта	Сведения о сносе/реконструкции объектов капитального строительства
187	55:36:120103:10009	Омская область, город Омск, по улице 26-я Линия (от улицы Красных Зорь до улицы 1-й Проезд)	240	55:36:120103:7735	Омская область, город Омск, на земельном участке расположена автомобильная дорога общего пользования местного значения улица 26-я Линия (от улицы Успенского до улицы 20 лет РККА), идентификационный номер 52-401-382 ОП МГ 142	8772	Сооружения коммунального хозяйства: сети водопровода	Реконструкция (при необходимости)
Объекты индивидуального жилищного строительства								
1	55:36:000000:13764	Омская область, город Омск, улица 20-я Линия угол улицы Успенского, дом 105/108	101,7	55:36:120103:1279	Местоположение установлено относительно ориентира, расположенного в границах участка. Ориентир жилой дом. Омская область, город Омск, улица 20-я Линия угол улицы Успенского, дом 105/108	618	Жилой дом	снос
2	55:36:120103:3522	Омская область, город Омск, улица 21-я Линия угол улицы Успенского, дом 112/110	92,6	55:36:120103:8326	Местоположение установлено относительно ориентира, расположенного в границах участка. Ориентир жилой дом. Омская область, город Омск, улица 21-я Линия угол улицы Успенского, дом 112/110	578	Жилой дом	снос
3	55:36:120103:8235	Омская область, город Омск, улица 20-я Линия, дом 107	165,3	55:36:120103:1264	Омская область, город Омск, улица 20-я Линия, дом 107	330	Жилой дом	снос
4	55:36:000000:156028	Омская область, город Омск, улица 20-я Линия, дом 107	37	55:36:120103:1264	Омская область, город Омск, улица 20-я Линия, дом 107	330	Жилой дом	снос

№ п/п	Кадастровый номер объекта капитального строительства	Адрес объекта капитального строительства	Площадь объекта капитального строительства, кв. м/протяженность, м	Кадастровый номер земельного участка, на котором расположен объект капитального строительства	Местоположение земельного участка, на котором расположен объект капитального строительства	Площадь земельного участка, на котором расположен объект капитального строительства, кв. м	Назначение и наименование объекта	Сведения о сносе/реконструкции объектов капитального строительства
5	55:36:000000:13806	Омская область, город Омск, улица 20-я Линия, дом 109	139	55:36:120103:1265	Местоположение установлено относительно ориентира, расположенного в границах участка. Ориентир жилой дом. Омская область, город Омск, улица 20-я Линия, дом 109	292	Жилой дом	снос
6	55:36:120103:4601	Омская область, город Омск, улица Успенского, дом 108 А	86,6	55:36:120103:1214	Местоположение установлено относительно ориентира, расположенного в границах участка. Ориентир жилой дом. Омская область, город Омск, улица Успенского, дом 108 А	550	Жилой дом	снос
7	55:36:120103:8290	Омская область, город Омск, улица Успенского, дом 108 Б	72,1	55:36:120103:1214	Местоположение установлено относительно ориентира, расположенного в границах участка. Ориентир жилой дом. Омская область, город Омск, улица Успенского, дом 108 А	550	Жилой дом	снос
8	55:36:000000:13784	Омская область, город Омск, улица 20-я Линия, дом 111	97,8	55:36:120103:33	Омская область, город Омск, улица 20-я Линия, дом 111	335	Жилой дом	снос
9	-	-	-	55:36:120103:7468	Омская область, город Омск, улица 20-я Линия, дом 111 А	303	Земельный участок	-
10	-	-	-	55:36:120103:7477	Омская область, город Омск, улица 21-я Линия, дом 116	318	Земельный участок	-

№ п/п	Кадастровый номер объекта капитального строительства	Адрес объекта капитального строительства	Площадь объекта капитального строительства, кв. м/ протяженность,	Кадастровый номер земельного участка, на котором расположен объект капитального строительства	Местоположение земельного участка, на котором расположен объект капитального строительства	Площадь земельного участка, на котором расположен объект капитального строительства кв. м	Назначение и наименование объекта	Сведения о сносе/ реконструкции объектов капитального строительства
11	55:36:000000:13973	Омская область, город Омск, улица 21-я Линия, дом 111 А	62,2	55:36:120103:7476	Местоположение установлено относительно ориентира, расположенного за пределами участка. Ориентир жилой дом. Участок находится примерно в 5 м, по направлению на юг от ориентира. Омская область, город Омск, улица 21-я Линия, дом 116	319	Объект индивидуального жилищного строительства	снос
12	55:36:120103:3527	Омская область, город Омск, улица 21-я Линия, дом 118	98,9	55:36:120103:44	Местоположение установлено относительно ориентира, расположенного в границах участка. Ориентир жилой дом. Омская область, город Омск, улица 21-я Линия, дом 118	623	Жилой дом	снос
13	55:36:120103:8020	Омская область, город Омск, улица 21-я Линия, дом 118	80,7	55:36:120103:44	Местоположение установлено относительно ориентира, расположенного в границах участка. Ориентир жилой дом. Омская область, город Омск, улица 21-я Линия, дом 118	623	Жилой дом	снос
14	55:36:000000:13942	Омская область, город Омск, улица 20-я Линия, дом 115 А	488	55:36:120103:41	Местоположение установлено относительно ориентира, расположенного за пределами участка. Ориентир одноэтажный кирпичный жилой дом. Участок находится примерно в 13 м, по направлению на юго-восток от ориентира. Омская область, город Омск, улица 20-я Линия, дом 113	699	Жилой дом	снос

№ п/п	Кадастровый номер объекта капитального строительства	Адрес объекта капитального строительства	Площадь объекта капитального строительства, кв. м/ протяженность, м	Кадастровый номер земельного участка, на котором расположен объект капитального строительства	Местоположение земельного участка, на котором расположен объект капитального строительства	Площадь земельного участка, на котором расположен объект капитального строительства кв. м	Назначение и наименование объекта	Сведения о сносе/ реконструкции объектов капитального строительства
15	55:36:120103:8006	Омская область, город Омск, улица 20-я Линия, дом 115 А	50,4	55:36:120103:41	Местоположение установлено относительно ориентира, расположенного за пределами участка. Ориентир одноэтажный кирпичный жилой дом. Участок находится примерно в 13 м, по направлению на юго-восток от ориентира. Омская область, город Омск, улица 20-я Линия, дом 113	699	Жилой дом	снос
16	55:36:120103:3783	Омская область, город Омск, улица 21-я Линия, дом 122	94,3	55:36:120103:1232	Местоположение установлено относительно ориентира, расположенного в границах участка. Ориентир жилой дом. Омская область, город Омск, улица 21-я Линия, дом 122	582	Жилой дом	снос
17	55:36:000000:13748	Омская область, город Омск, улица 20-я Линия, дом 117	152,8	55:36:120103:1267	Местоположение установлено относительно ориентира, расположенного в границах участка. Ориентир жилой дом. Омская область, город Омск, улица 20-я Линия, дом 117	521	Жилой дом	снос
18	55:36:120103:3794	Омская область, город Омск, улица 21-я Линия, дом 126	57,5	55:36:120103:1233	Омская область, город Омск, улица 21-я Линия, дом 126	338	Жилой дом	снос

№ п/п	Кадастровый номер объекта капитального строительства	Адрес объекта капитального строительства	Площадь объекта капитального строительства, кв. м/ протяженность, м	Кадастровый номер земельного участка, на котором расположен объект капитального строительства	Местоположение земельного участка, на котором расположен объект капитального строительства	Площадь земельного участка, на котором расположен объект капитального строительства, кв. м	Назначение и наименование объекта	Сведения о сносе/ реконструкции объектов капитального строительства
19	-	-	-	55:36:120103:8327	Местоположение установлено относительно ориентира, расположенного в границах участка. Ориентир жилой дом. Омская область, город Омск, улица 21-я Линия, дом 124	348	Земельный участок	-
20	55:36:000000:13785	Омская область, город Омск, улица 20-я Линия, дом 119	80,4	55:36:120103:1268	Местоположение установлено относительно ориентира, расположенного в границах участка. Ориентир жилой дом. Омская область, город Омск, улица 20-я Линия, дом 119	409	Жилой дом	снос
21	55:36:120103:3800	Омская область, город Омск, улица 21-я Линия, дом 128	61,7	55:36:120103:1234	Омская область, город Омск, улица 21-я Линия, дом 128	629	Жилой дом	снос
22	55:36:000000:13769	Омская область, город Омск, улица 20-я Линия, дом 119 А	45,7	55:36:120103:3062	Местоположение установлено относительно ориентира, расположенного в границах участка. Ориентир жилой дом. Омская область, город Омск, улица 20-я Линия, дом 119 А	393	Жилой дом	снос
23	55:36:120103:3804	Омская область, город Омск, улица 21-я Линия, дом 130	39,4	55:36:120103:1235	Омская область, город Омск, улица 21-я Линия, на земельном участке расположен жилой дом 130	359	Жилой дом	снос

№ п/п	Кадастровый номер объекта капитального строительства	Адрес объекта капитального строительства	Площадь объекта капитального строительства, кв. м/протяженность, м	Кадастровый номер земельного участка, на котором расположен объект капитального строительства	Местоположение земельного участка, на котором расположен объект капитального строительства	Площадь земельного участка, на котором расположен объект капитального строительства, кв. м	Назначение и наименование объекта	Сведения о сносе/реконструкции объектов капитального строительства
24	55:36:120103:3809	Омская область, город Омск, улица 21-я Линия, дом 132	102,1	55:36:120103:1236	Местоположение установлено относительно ориентира, расположенного в границах участка. Ориентир жилой дом. Омская область, город Омск, улица 21-я Линия, дом 132	211	Жилой дом	снос
25	55:36:000000:13827	Омская область, город Омск, улица 20-я Линия, дом 123	47,9	55:36:120103:1270	Местоположение установлено относительно ориентира, расположенного в границах участка. Ориентир жилой дом. Омская область, город Омск, улица 20-я Линия, дом 123	438	Жилой дом	снос
26	55:36:000000:14280	Омская область, город Омск, улица 21-я Линия, дом 134	132,3	55:36:120103:1237	Омская область, город Омск, улица 21-я Линия, дом 134	588	Жилой дом	снос
27	55:36:120103:8455	Омская область, город Омск, улица 20-я Линия, дом 125	147,7	55:36:120103:1271	Местоположение установлено относительно ориентира, расположенного в границах участка. Ориентир жилой дом. Омская область, город Омск, улица 20-я Линия, дом 125	302	Жилой дом	снос
28	55:36:120103:3457	Омская область, город Омск, улица 20-я Линия угол улицы Красных Зорь, дом 127/139	106,7	55:36:120103:1402	Местоположение установлено относительно ориентира, расположенного в границах участка. Ориентир жилой дом. Омская область, город Омск, улица 20-я Линия угол улицы Красных Зорь, дом 127/139	294	Жилой дом	снос

№ п/п	Кадастровый номер объекта капитального строительства	Адрес объекта капитального строительства	Площадь объекта капитального строительства, кв. м/ протяженность, м	Кадастровый номер земельного участка, на котором расположен объект капитального строительства	Местоположение земельного участка, на котором расположен объект капитального строительства	Площадь земельного участка, на котором расположен объект капитального строительства, кв. м	Назначение и наименование объекта	Сведения о сносе/ реконструкции объектов капитального строительства
29	55:36:120103:4766	Омская область, город Омск, улица Красных Зорь, дом 141 А	85	55:36:120103:3265	Местоположение установлено относительно ориентира, расположенного в границах участка. Ориентир жилого дома. Омская область, город Омск, улица Красных Зорь, дом 141 А	364	Жилой дом	снос
30	55:36:120103:8990	Омская область, город Омск, улица Красных Зорь, дом 143 А	37,9	55:36:120103:1167	Местоположение установлено относительно ориентира, расположенного в границах участка. Ориентир жилой дом. Омская область, город Омск, улица Красных Зорь, дом 143 А	265	Жилой дом	снос
31	-	-	-	55:36:120103:3247	Местоположение установлено относительно ориентира, расположенного в границах участка. Ориентир жилого дома. Омская область, город Омск, улица Красных Зорь, дом 143	303	Земельный участок	-
32	55:36:120103:4547	Омская область, город Омск, улица Успенского, дом 114	60,8	55:36:120103:1216	Местоположение установлено относительно ориентира, расположенного в границах участка. Ориентир жилой дом. Омская область, город Омск, улица Успенского, дом 116	355	Здание (жилой дом) признано непригодным для проживания (постановление Администрации города Омска от 16.07.2019 № 532-п)	снос
33	55:36:120103:4547	Омская область, город Омск, улица Успенского, дом 114	60,8	55:36:120103:10002	Омская область, город Омск, улица Успенского, земельный участок № 114	300	Здание (жилой дом) признано непригодным для проживания (постановление Администрации города Омска от 16.07.2019 № 532-п)	снос

№ п/п	Кадастровый номер объекта капитального строительства	Адрес объекта капитального строительства	Площадь объекта капитального строительства, кв. м/ протяженность, м	Кадастровый номер земельного участка, на котором расположен объект капитального строительства	Местоположение земельного участка, на котором расположен объект капитального строительства	Площадь земельного участка, на котором расположен объект капитального строительства, кв. м	Назначение и наименование объекта	Сведения о сносе/ реконструкции объектов капитального строительства
34	55:36:120103:8375	Омская область, город Омск, улица Успенского, дом 116	123,7	55:36:120103:1216	Местоположение установлено относительно ориентира, расположенного в границах участка. Ориентир жилой дом. Омская область, город Омск, улица Успенского, дом 116	355	Жилой дом	снос
35	55:36:120103:3560	Омская область, город Омск, улица 3-я Томская угол улицы 21-я Линия, дом 1/147 А	68,6	55:36:120103:8417	Местоположение установлено относительно ориентира, расположенного в границах участка. Ориентир жилой дом. Омская область, город Омск, улица 3-я Томская угол улицы 21-я Линия, дом 1/147 А	374	Жилой дом	снос
36	55:36:120103:4551	Омская область, город Омск, улица 3-я Томская, дом 3	103,6	55:36:120103:1247	Местоположение установлено относительно ориентира, расположенного в границах участка. Ориентир жилого дома. Омская область, город Омск, улица 3-я Томская, дом 3	313	Жилой дом	снос
37	55:36:120103:4937	Омская область, город Омск, улица 3-я Томская, дом 5	138,4	55:36:120103:1248	Омская область, город Омск, улица 3-я Томская, дом 5	319	Жилой дом	снос
38	55:36:120103:4653	Омская область, город Омск, улица Успенского, дом 120	75,9	55:36:120103:1218	Омская область, город Омск, улица Успенского, дом 120	310	Жилой дом	снос
39	55:36:120103:8848	Омская область, город Омск, улица Успенского, дом 124 А	71,4	55:36:120103:36	Местоположение установлено относительно ориентира, расположенного в границах участка. Ориентир жилой дом. Омская область, город Омск, улица Успенского, дом 124	450	Жилой дом	снос
40	55:36:120103:4866	Омская область, город Омск, улица 3-я Томская, дом 11	78,9	55:36:120103:1250	Омская область, город Омск, улица 3-я Томская, дом 11	330	Жилой дом	снос

№ п/п	Кадастровый номер объекта капитального строительства	Адрес объекта капитального строительства	Площадь объекта капитального строительства, кв. м/ протяженность, м	Кадастровый номер земельного участка, на котором расположен объект капитального строительства	Местоположение земельного участка, на котором расположен объект капитального строительства	Площадь земельного участка, на котором расположен объект капитального строительства, кв. м	Назначение и наименование объекта	Сведения о сносе/ реконструкции объектов капитального строительства
41	55:36:120103:4936	Омская область, город Омск, улица 3-я Томская, дом 13	89	55:36:120103:1251	Омская область, город Омск, улица 3-я Томская, дом 13	264	Жилой дом	снос
42	55:36:120103:4550	Омская область, город Омск, улица 3-я Томская, дом 15	103,5	55:36:120103:1252	Местоположение установлено относительно ориентира, расположенного в границах участка. Ориентир жилой дом. Омская область, город Омск, улица 3-я Томская, дом 15	321	Жилой дом	снос
43	55:36:120103:4952	Омская область, город Омск, улица 3-я Томская, дом 18	77,7	55:36:120103:1490	Местоположение установлено относительно ориентира, расположенного в границах участка. Ориентир жилого дома. Почтовый адрес ориентира: Омская область, город Омск, улица 3-я Томская, дом 18	291	Жилой дом	снос
44	55:36:120103:4549	Омская область, город Омск, улица Успенского, дом 128	72,4	55:36:120103:1220	Местоположение установлено относительно ориентира, расположенного в границах участка. Ориентир жилой дом. Омская область, город Омск, улица Успенского, дом 128	302	Жилой дом	снос
45	55:36:120103:4935	Омская область, город Омск, улица 3-я Томская, дом 17	65,2	55:36:120103:90	Инвентарный номер Местоположение: Местоположение установлено относительно ориентира, расположенного в границах участка. Ориентир жилой дом. Омская область, город Омск, улица 3-я Томская, дом 17	660	Жилой дом	снос
46	55:36:120103:4891	Омская область, город Омск, улица 3-я Томская угол улицы 21-я Линия дом 2/149	95,4	55:36:120103:3188	Омская область, город Омск, улица 3-я Томская угол улицы 21-я Линия	354	Жилой дом	снос

№ п/п	Кадастровый номер объекта капитального строительства	Адрес объекта капитального строительства	Площадь объекта капитального строительства, кв. м/ протяженность, м	Кадастровый номер земельного участка, на котором расположен объект капитального строительства	Местоположение земельного участка, на котором расположен объект капитального строительства	Площадь земельного участка, на котором расположен объект капитального строительства, кв. м	Назначение и наименование объекта	Сведения о сносе/ реконструкции объектов капитального строительства
47	55:36:120103:3514	Омская область, город Омск, улица 2-я Томская угол улицы 21-я Линия дом 1/47 А	80,9	55:36:120103:3157	Омская область, город Омск, улица 2-я Томская угол улицы 21-я Линия, дом 1/47 А	325	Жилой дом	снос
48	55:36:120103:4597	Омская область, город Омск, улица 2-я Томская, дом 3	68,9	55:36:120103:8418	Омская область, город Омск, улица 2-я Томская, дом 3	310	Объект индивидуального жилищного строительства	снос
49	55:36:120103:4892	Омская область, город Омск, улица 3-я Томская, дом 6	101,5	55:36:120103:1508	Омская область, город Омск, улица 3-я Томская, дом 6	326	Жилой дом	снос
50	-	-	-	55:36:120103:8454	Омская область, город Омск, улица 3-я Томская, дом 8	271	Земельный участок	-
51	55:36:120103:5034	Омская область, город Омск, улица 2-я Томская, дом 7	43,2	55:36:120103:9791	Омская область, город Омск, улица 2-я Томская, дом 7	374	Жилой дом	снос
52	55:36:120103:4788	Омская область, город Омск, улица 3-я Томская, дом 10	50,7	55:36:120103:3338	Омская область, город Омск, улица 3-я Томская, на земельном участке расположен жилой дом 10	339	Жилой дом	снос
53	55:36:120103:5007	Омская область, город Омск, улица 3-я Томская, дом 12	61,3	55:36:120103:7688	Омская область, город Омск, улица 3-я Томская, дом 12	303	Жилой дом	снос
54	55:36:120103:4596	Омская область, город Омск, улица 2-я Томская, дом 9	60,5	55:36:120103:124	Местоположение установлено относительно ориентира, расположенного в границах участка. Ориентир жилой дом. Омская область, город Омск, улица 2-я Томская, дом 9	493	Жилой дом	снос
55	55:36:120103:4863	Омская область, город Омск, улица 3-я Томская, дом 14	42,8	55:36:120103:1421	Омская область, город Омск, улица 3-я Томская, дом 14	330	Жилой дом	снос
56	55:36:120103:4909	Омская область, город Омск, улица 2-я Томская, дом 11	82,9	55:36:120103:3124	Местоположение установлено относительно ориентира, расположенного в границах участка. Ориентир жилой дом. Омская область, город Омск, улица 2-я Томская, дом 11	302	Жилой дом	снос

№ п/п	Кадастровый номер объекта капитального строительства	Адрес объекта капитального строительства	Площадь объекта капитального строительства, кв. м/ протяженность, м	Кадастровый номер земельного участка, на котором расположен объект капитального строительства	Местоположение земельного участка, на котором расположен объект капитального строительства	Площадь земельного участка, на котором расположен объект капитального строительства, кв. м	Назначение и наименование объекта	Сведения о сносе/ реконструкции объектов капитального строительства
57	55:36:120103:4552	Омская область, город Омск, улица 2-я Томская, дом 13	156	55:36:120103:1509	Омская область, город Омск, улица 3-я Томская, дом 13	312	Жилой дом	снос
58	55:36:120103:4654	Омская область, город Омск, улица 2-я Томская, дом 15	87,6	55:36:120103:8380	Омская область, город Омск, улица 2-я Томская, дом 15	305	Жилой дом	снос
59	55:36:000000:10845	Омская область, город Омск, улица 3-я Томская угол улицы 22-я Линия, дом 20/82	95,6	55:36:120103:1256	Омская область, город Омск, улица 3-я Томская угол улицы 22-я Линия, дом 20/82	306	Жилой дом	снос
60	55:36:120103:7832	Омская область, город Омск, улица 2-я Томская, дом 17	76	55:36:120103:1021	Омская область, город Омск, улица 2-я Томская, дом 17	330	Жилой дом	снос
61	55:36:120103:4974	Омская область, город Омск, улица 21-я Линия угол улицы 2-я Томская, дом 151/2	66,6	55:36:120103:1398	Местоположение установлено относительно ориентира, расположенного в границах участка. Ориентир жилой дом. Омская область, город Омск, улица 21-я Линия угол улицы 2-я Томская, дом 151/2	295	Жилой дом	снос
62	55:36:120103:4732	Омская область, город Омск, улица 2-я Томская, дом 4	57,3	55:36:120103:3159	Местоположение установлено относительно ориентира, расположенного в границах участка. Ориентир жилой дом. Омская область, город Омск, улица 2-я Томская, дом 4	308	Объект индивидуального жилищного строительства	снос
63	55:36:120103:4851	Омская область, город Омск, улица 2-я Томская, дом 6	66,9	55:36:120103:8374	Омская область, город Омск, улица 2-я Томская, дом 6	325	Жилой дом	снос

№ п/п	Кадастровый номер объекта капитального строительства	Адрес объекта капитального строительства	Площадь объекта капитального строительства, кв. м/ протяженность, м	Кадастровый номер земельного участка, на котором расположен объект капитального строительства	Местоположение земельного участка, на котором расположен объект капитального строительства	Площадь земельного участка, на котором расположен объект капитального строительства, кв. м	Назначение и наименование объекта	Сведения о сносе/ реконструкции объектов капитального строительства
64	55:36:120103:4534	Омская область, город Омск, улица 2-я Томская, дом 8	48,4	55:36:120103:1387	Местоположение установлено относительно ориентира, расположенного в границах участка. Ориентир жилой дом. Омская область, город Омск, улица 2-я Томская, дом 10	304	Жилой дом	снос
65	55:36:120103:4687	Омская область, город Омск, улица 2-я Томская, дом 10	32,4	55:36:120103:1387	Местоположение установлено относительно ориентира, расположенного в границах участка. Ориентир жилой дом. Омская область, город Омск, улица 2-я Томская, дом 10	304	Жилой дом	снос
66	55:36:120103:4576	Омская область, город Омск, улица 2-я Томская, дом 12	44,1	55:36:120103:3344	Омская область, город Омск, улица 2-я Томская, дом 12	309	Жилой дом	снос
67	55:36:120103:5070	Омская область, город Омск, улица 2-я Томская, дом 12	48,2	55:36:120103:3344	Омская область, город Омск, улица 2-я Томская, дом 12	309	Объект индивидуального жилищного строительства	снос
68	55:36:120103:4616	Омская область, город Омск, улица 2-я Томская, дом 14	64,5	55:36:120103:3173	Омская область, город Омск, улица 2-я Томская, дом 14	300	Жилой дом	снос
69	55:36:120103:4615	Омская область, город Омск, улица 2-я Томская, дом 16	113,6	55:36:120103:1343	Омская область, город Омск, улица 2-я Томская, дом 16	322	Жилой дом	снос
70	55:36:120103:4731	Омская область, город Омск, улица 1-я Томская, дом 3	78,1	55:36:120103:1528	Местоположение установлено относительно ориентира, расположенного в границах участка. Ориентир жилой дом. Омская область, город Омск, улица 1-я Томская, дом 3	347	Объект индивидуального жилищного строительства	снос

№ п/п	Кадастровый номер объекта капитального строительства	Адрес объекта капитального строительства	Площадь объекта капитального строительства, кв. м/ протяженность, м	Кадастровый номер земельного участка, на котором расположен объект капитального строительства	Местоположение земельного участка, на котором расположен объект капитального строительства	Площадь земельного участка, на котором расположен объект капитального строительства, кв. м	Назначение и наименование объекта	Сведения о сносе/ реконструкции объектов капитального строительства
71	55:36:120103:7475	Омская область, город Омск, улица 2-я Томская, дом 18	74,7	55:36:120103:3070	Местоположение установлено относительно ориентира, расположенного в границах участка. Ориентир жилой дом. Омская область, город Омск, улица 2-я Томская, дом 18	305	Жилой дом	снос
72	-	-	-	55:36:120103:3103	Местоположение установлено относительно ориентира, расположенного в границах участка. Ориентир жилой дом. Омская область, город Омск, улица 1-я Томская, дом 5	310	Земельный участок	-
73	55:36:120103:9771	Омская область, город Омск, 1-я Томская, дом 7	96,4	55:36:120103:9736	Омская область, город Омск, 1-я Томская, земельный участок № 7	291	Индивидуальный жилой дом	снос
74	55:36:120103:4978	Омская область, город Омск, улица 1-я Томская, дом 9	84,7	55:36:120103:3261	Омская область, город Омск, улица 1-я Томская, дом 9	332	Жилой дом	снос
75	55:36:120103:4651	Омская область, город Омск, улица 1-я Томская, дом 13	55,5	55:36:120103:3302	Омская область, город Омск, улица 1-я Томская, на земельном участке расположен жилой дом 13	299	Жилой дом	снос
76	55:36:120103:3543	Омская область, город Омск, улица 1-я Томская угол улицы 22-я Линия, дом 17/88	67,9	55:36:120103:1259	Омская область, город Омск, улица 1-я Томская угол улицы 22-я Линия, на земельном участке расположен жилой дом 17/88	310	Жилой дом	снос
77	55:36:120103:4839	Омская область, город Омск, улица 1-я Томская, дом 6	43,3	55:36:120103:7520	Местоположение установлено относительно ориентира, расположенного в границах участка. Ориентир жилой дом. Омская область, город Омск, улица 1-я Томская, дом 6	408	Жилой дом	снос

№ п/п	Кадастровый номер объекта капитального строительства	Адрес объекта капитального строительства	Площадь объекта капитального строительства, кв. м/ протяженность, м	Кадастровый номер земельного участка, на котором расположен объект капитального строительства	Местоположение земельного участка, на котором расположен объект капитального строительства	Площадь земельного участка, на котором расположен объект капитального строительства, кв. м	Назначение и наименование объекта	Сведения о сносе/ реконструкции объектов капитального строительства
78	55:36:120103:4838	Омская область, город Омск, улица Красных Зорь, дом 147	46,8	55:36:120103:1163	Местоположение установлено относительно ориентира, расположенного в границах участка. Ориентир жилой дом. Омская область, город Омск, улица Красных Зорь, дом 147	396	Жилой дом	снос
79	55:36:120103:4582	Омская область, город Омск, улица 1-я Томская, дом 10	49,4	55:36:120103:3301	Местоположение установлено относительно ориентира, расположенного в границах участка. Ориентир жилой дом. Омская область, город Омск, улица 1-я Томская, дом 10	310	Жилой дом	снос
80	55:36:120103:7444	Омская область, город Омск, улица 1-я Томская, угол улицы 22-я Линия, дом 12/90	109	55:36:120103:1258	Местоположение установлено относительно ориентира, расположенного в границах участка. Ориентир жилой дом. Омская область, город Омск, улица 1-я Томская, угол улицы 22-я Линия, дом 12/90	147	Жилой дом	снос
81	55:36:120103:4998	Омская область, город Омск, улица Успенского угол улицы 22-я Линия, дом 132/81	167	55:36:120103:1257	Местоположение установлено относительно ориентира, расположенного в границах участка. Ориентир жилой дом. Омская область, город Омск, улица Успенского угол улицы 22-я Линия, дом 132/81	649	Жилой дом	снос

№ п/п	Кадастровый номер объекта капитального строительства	Адрес объекта капитального строительства	Площадь объекта капитального строительства, кв. м/протяженность, м	Кадастровый номер земельного участка, на котором расположен объект капитального строительства	Местоположение земельного участка, на котором расположен объект капитального строительства	Площадь земельного участка, на котором расположен объект капитального строительства, кв. м	Назначение и наименование объекта	Сведения о сносе/реконструкции объектов капитального строительства
82	55:36:120103:4575	Омская область, город Омск, улица Успенского, дом 134	47,7	55:36:120103:1222	Местоположение установлено относительно ориентира, расположенного в границах участка. Ориентир жилой дом. Омская область, город Омск, улица Успенского, дом 136	302	Жилой дом	снос
83	55:36:120103:4843	Омская область, город Омск, улица Успенского, дом 136	35,5	55:36:120103:1222	Местоположение установлено относительно ориентира, расположенного в границах участка. Ориентир жилой дом. Омская область, город Омск, улица Успенского, дом 136	302	Жилой дом	снос
84	55:36:120103:5026	Омская область, город Омск, улица Успенского, дом 138	137,6	55:36:120103:1223	Местоположение установлено относительно ориентира, расположенного в границах участка. Ориентир жилой дом. Омская область, город Омск, улица Успенского, дом 138	315	Жилой дом	снос
85	55:36:120103:9826	Омская область, город Омск, улица Успенского, дом 140	271,5	55:36:120103:1224	Омская область, город Омск, улица Успенского, дом 140	316	Жилой дом	снос
86	55:36:120103:4895	Омская область, город Омск, улица Успенского, дом 142	173,6	55:36:120103:1225	Местоположение установлено относительно ориентира, расположенного в границах участка. Ориентир жилой дом. Омская область, город Омск, улица Успенского, дом 142	300	Жилой дом	снос

№ п/п	Кадастровый номер объекта капитального строительства	Адрес объекта капитального строительства	Площадь объекта капитального строительства, кв. м/ протяженность, м	Кадастровый номер земельного участка, на котором расположен объект капитального строительства	Местоположение земельного участка, на котором расположен объект капитального строительства	Площадь земельного участка, на котором расположен объект капитального строительства, кв. м	Назначение и наименование объекта	Сведения о сносе/ реконструкции объектов капитального строительства
87	55:36:120103:5004	Омская область, город Омск, улица Успенского, дом 142	19,6	55:36:120103:1225	Местоположение установлено относительно ориентира, расположенного в границах участка. Ориентир жилой дом. Омская область, город Омск, улица Успенского, дом 142	300	Жилой дом	снос
88	55:36:120103:4686	Омская область, город Омск, улица Успенского, дом 144	79,5	55:36:120103:102	Местоположение установлено относительно ориентира, расположенного в границах участка. Ориентир жилой дом. Омская область, город Омск, улица Успенского, дом 144	341	Жилой дом	снос
89	55:36:120103:4893	Омская область, город Омск, улица 3-я Томская, дом 21	89	55:36:120103:1253	Омская область, город Омск, улица 3-я Томская, дом 21	315	Жилой дом	снос
90	55:36:120103:8204	Омская область, город Омск, улица 3-я Томская, дом 23	95	55:36:120103:1410	Местоположение установлено относительно ориентира, расположенного в границах участка. Ориентир жилой дом. Омская область, город Омск, улица 3-я Томская, дом 23	301	Жилой дом	снос
91	55:36:120103:4972	Омская область, город Омск, улица 3-я Томская, дом 25	45,6	55:36:120103:1348	Местоположение установлено относительно ориентира, расположенного в границах участка. Ориентир жилой дом. Омская область, город Омск, улица 3-я Томская, дом 27	307	Жилой дом	снос

№ п/п	Кадастровый номер объекта капитального строительства	Адрес объекта капитального строительства	Площадь объекта капитального строительства, кв. м/ протяженность, м	Кадастровый номер земельного участка, на котором расположен объект капитального строительства	Местоположение земельного участка, на котором расположен объект капитального строительства	Площадь земельного участка, на котором расположен объект капитального строительства, кв. м	Назначение и наименование объекта	Сведения о сносе/ реконструкции объектов капитального строительства
92	55:36:120103:4995	Омская область, город Омск, улица 3-я Томская, дом 27	72,6	55:36:120103:1348	Местоположение установлено относительно ориентира, расположенного в границах участка. Ориентир жилой дом. Омская область, город Омск, улица 3-я Томская, дом 27	307	Жилой дом	снос
93	55:36:120103:9544	Омская область, город Омск, улица 3-я Томская, дом 29	124	55:36:120103:1452	Местоположение установлено относительно ориентира, расположенного в границах участка. Ориентир жилой дом. Омская область, город Омск, улица 3-я Томская, дом 29	300	Жилой дом	снос
94	55:36:120103:9535	Омская область, город Омск, улица 3-я Томская, дом 31	144	55:36:120103:1344	Местоположение установлено относительно ориентира, расположенного в границах участка. Ориентир жилой дом. Омская область, город Омск, улица 3-я Томская, дом 31	338	Индивидуальный жилой дом	снос
95	55:36:120103:9535	Омская область, город Омск, улица 3-я Томская, дом 31	144	55:36:120103:1344	Местоположение установлено относительно ориентира, расположенного в границах участка. Ориентир жилой дом. Омская область, город Омск, улица 3-я Томская, дом 31	338	Индивидуальный жилой дом	снос

№ п/п	Кадастровый номер объекта капитального строительства	Адрес объекта капитального строительства	Площадь объекта капитального строительства, кв. м/ протяженность, м	Кадастровый номер земельного участка, на котором расположен объект капитального строительства	Местоположение земельного участка, на котором расположен объект капитального строительства	Площадь земельного участка, на котором расположен объект капитального строительства, кв. м	Назначение и наименование объекта	Сведения о сносе/ реконструкции объектов капитального строительства
96	55:36:120103:4833	Омская область, город Омск, улица 3-я Томская, дом 22	50,7	55:36:120103:1254	Местоположение установлено относительно ориентира, расположенного в границах участка. Ориентир жилой дом. Омская область, город Омск, улица 3-я Томская, дом 22	301	Жилой дом	снос
97	55:36:120103:4825	Омская область, город Омск, улица 3-я Томская, дом 26	57,8	55:36:120103:7686	Омская область, город Омск, улица 3-я Томская, дом 26	309	Жилой дом	снос
98	55:36:120103:4966	Омская область, город Омск, улица 3-я Томская, дом 28	82,2	55:36:120103:3244	Омская область, город Омск, улица 3-я Томская, дом 28	311	Жилой дом	снос
99	55:36:120103:4581	Омская область, город Омск, улица 3-я Томская, дом 30	54,7	55:36:120103:3253	Омская область, город Омск, улица 3-я Томская, дом 30	321	Жилой дом	снос
100	55:36:120103:4967	Омская область, город Омск, улица 3-я Томская, дом 32	46,1	55:36:120103:3335	Омская область, город Омск, улица 3-я Томская, дом 32	339	Индивидуальный жилой дом	снос
101	55:36:120103:4566	Омская область, город Омск, улица 3-я Томская, дом 34	53	55:36:120103:1310	Омская область, город Омск, улица 3-я Томская, дом 34 (литера А, Б)	420	Жилой дом	снос
102	55:36:120103:5021	Омская область, город Омск, улица 3-я Томская, дом 34	67	55:36:120103:1310	Омская область, город Омск, улица 3-я Томская, дом 34 (литера А, Б)	420	Жилой дом	снос
103	-	-	-	55:36:120103:3091	Омская область, город Омск	294	Под строительство индивидуального жилого дома	-
104	55:36:120103:8251	Омская область, город Омск, улица 2-я Томская, дом 27	189	55:36:120103:3295	Омская область, город Омск, улица 2-я Томская, дом 27	353	Жилой дом	снос
105	55:36:120103:4648	Омская область, город Омск, улица 2-я Томская, дом 29 А	87,8	55:36:120103:3083	Омская область, город Омск, улица 2-я Томская, дом 29	319	Жилой дом	снос

№ п/п	Кадастровый номер объекта капитального строительства	Адрес объекта капитального строительства	Площадь объекта капитального строительства, кв. м/ протяженность, м	Кадастровый номер земельного участка, на котором расположен объект капитального строительства	Местоположение земельного участка, на котором расположен объект капитального строительства	Площадь земельного участка, на котором расположен объект капитального строительства, кв. м	Назначение и наименование объекта	Сведения о сносе/ реконструкции объектов капитального строительства
106	55:36:120103:4969	Омская область, город Омск, улица 2-я Томская, дом 29	50,6	55:36:120103:3083	Омская область, город Омск, улица 2-я Томская, дом 29	319	Жилой дом	снос
107	55:36:120103:4968	Омская область, город Омск, улица 2-я Томская, дом 31	57,6	55:36:120103:1459	Омская область, город Омск, улица 2-я Томская, дом 31	333	Жилой дом	снос
108	55:36:120103:4572	Омская область, город Омск, улица 2-я Томская, дом 33	100	55:36:120103:3144	Омская область, город Омск, улица 2-я Томская, дом 33	271	Индивидуальный жилой дом	снос
109	55:36:120103:4571	Омская область, город Омск, улица 2-я Томская, дом 35	43	55:36:120103:3081	Омская область, город Омск, улица 2-я Томская, дом 35	281	Жилой дом	снос
110	-	-	-	55:36:120103:3072	Омская область, город Омск, улица 2-я Томская, дом 37	330	Земельный участок	-
111	55:36:120103:4421	Омская область, город Омск, улица 22-я Линия угол улицы 2-я Томская, дом 89/22	102,2	55:36:120103:1261	Омская область, город Омск, улица 22-я Линия угол улицы 2-я Томская, дом 89/22	308	Жилой дом	снос
112	55:36:120103:4569	Омская область, город Омск, улица 2-я Томская, дом 24	99,7	55:36:120103:1477	Омская область, город Омск, улица 2-я Томская, дом 24	289	Жилой дом	снос
113	55:36:120103:4964	Омская область, город Омск, улица 2-я Томская, дом 26	90,5	55:36:120103:1522	Омская область, город Омск, улица 2-я Томская, дом 26	288	Жилой дом	снос
114	55:36:120103:4609	Омская область, город Омск, улица 2-я Томская, дом 28	131,6	55:36:120103:7684	Омская область, город Омск, улица 2-я Томская, дом 28	312	Индивидуальный жилой дом	снос
115	55:36:120103:4961	Омская область, город Омск, улица 2-я Томская, дом 30	115	55:36:120103:7282	Омская область, город Омск, улица 2-я Томская, дом 30	301	Индивидуальный жилой дом	снос
116	55:36:120103:4567	Омская область, город Омск, улица 2-я Томская, дом 32	62,4	55:36:120103:1525	Омская область, город Омск, улица 2-я Томская, дом 32	313	Жилой дом	снос
117	55:36:120103:10076	Омская область, город Омск, улица 2-я Томская	94,9	55:36:120103:3142	Омская область, город Омск, улица 2-я Томская, дом 34	301	Жилой дом	снос

№ п/п	Кадастровый номер объекта капитального строительства	Адрес объекта капитального строительства	Площадь объекта капитального строительства, кв. м/ протяженность, м	Кадастровый номер земельного участка, на котором расположен объект капитального строительства	Местоположение земельного участка, на котором расположен объект капитального строительства	Площадь земельного участка, на котором расположен объект капитального строительства, кв. м	Назначение и наименование объекта	Сведения о сносе/ реконструкции объектов капитального строительства
118	55:36:120103:4971	Омская область, город Омск, улица 2-я Томская, дом 38	63,6	55:36:120103:139	Омская область, улица 2-я Томская угол улицы 24-я Линия, дом 42/114	549	Жилой дом	снос
119	55:36:120103:4821	Омская область, город Омск, улица 2-я Томская, дом 42	128,6	55:36:120103:139	Омская область, город Омск, улица 2-я Томская угол улицы 24-я Линия, дом 42/114	549	Жилой дом	снос
120	55:36:120103:7822	Омская область, город Омск, улица 1-я Томская угол улицы 22-я Линия, дом 19/91	105,2	55:36:120103:1020	город Омск, улица 1-я Томская угол улицы 22-я Линия, дом 19/91	301	Жилой дом	снос
121	55:36:120103:4577	Омская область, город Омск, улица 1-я Томская, дом 21	62,4	55:36:120103:1017	Омская область, город Омск, улица 1-я Томская, дом 21	308	Жилой дом	снос
122	55:36:120103:4570	Омская область, город Омск, улица 1-я Томская дом 23	61,8	55:36:120103:1018	Омская область, город Омск, улица 1-я Томская дом 23	310	Жилой дом	снос
123	55:36:120103:4533	Омская область, город Омск, улица 1-я Томская, дом 27	263,8	55:36:120103:7164	Омская область, город Омск, улица 1-я Томская, дом 27	300	Жилой дом	снос
124	55:36:120103:7278	Омская область, город Омск, улица 1-я Томская, дом 29	100,2	55:36:120103:3182	Омская область, город Омск, улица 1-я Томская, дом 29	296	Жилой дом	снос
125	55:36:120103:4568	Омская область, город Омск, улица 1-я Томская, дом 33	64,7	55:36:120103:1427	Омская область, город Омск, улица 1-я Томская, дом 33	315	Жилой дом	снос
126	55:36:120103:4611	Омская область, город Омск, улица 1-я Томская, дом 35	86,6	55:36:120103:3049	Омская область, город Омск, улица 1-я Томская, дом 35	303	Жилой дом	снос
127	55:36:120103:4777	Омская область, город Омск, улица 1-я Томская, дом 37	85,1	55:36:120103:40	Омская область, город Омск, улица 1-я Томская, дом 37	375	Жилой дом	снос
128	55:36:120103:4963	Омская область, город Омск, улица 1-я Томская, дом 37	68,1	55:36:120103:40	Омская область, город Омск, улица 1-я Томская, дом 37	375	Жилой дом	снос
129	55:36:120103:9937	Омская область, город Омск, улица 1-я Томская, дом 14	243,1	55:36:120103:136	Омская область, город Омск, улица 1-я Томская, дом 14	509	Жилой дом	снос

№ п/п	Кадастровый номер объекта капитального строительства	Адрес объекта капитального строительства	Площадь объекта капитального строительства, кв. м/ протяженность, м	Кадастровый номер земельного участка, на котором расположен объект капитального строительства	Местоположение земельного участка, на котором расположен объект капитального строительства	Площадь земельного участка, на котором расположен объект капитального строительства, кв. м	Назначение и наименование объекта	Сведения о сносе/ реконструкции объектов капитального строительства
130	55:36:120103:4618	Омская область, город Омск, улица 1-я Томская, дом 18	30,9	55:36:120103:1019	Омская область, город Омск, улица 1-я Томская, дом 18	559	Жилой дом	снос
131	55:36:120103:4979	Омская область, город Омск, улица 1-я Томская, дом 18	67,6	55:36:120103:1019	Омская область, город Омск, улица 1-я Томская, дом 18	559	Жилой дом	снос
132	55:36:120103:7810	Омская область, город Омск, улица 1-я Томская, дом 22 А	62,5	55:36:120103:3246	Омская область, город Омск, улица 1-я Томская, дом 22	382	Жилой дом	снос
133	55:36:120103:4734	Омская область, город Омск, улица 1-я Томская дом 24	109	55:36:120103:3267	Омская область, город Омск, улица 1-я Томская	299	Жилой дом	снос
135	55:36:120103:4650	Омская область, город Омск, улица 1-я Томская, дом 26	94,1	55:36:120103:7485	Омская область, город Омск, улица 1-я Томская, дом 26	291	Индивидуальный жилой дом	снос
136	55:36:120103:4820	Омская область, город Омск, улица 1-я Томская, дом 28	79,8	55:36:120103:1495	Омская область, город Омск, улица 1-я Томская, дом 28	330	Жилой дом	снос
137	55:36:120103:7146	Омская область, город Омск, улица 1-я Томская, дом 28	51,7	55:36:120103:1495	Омская область, город Омск, улица 1-я Томская, дом 28	330	Жилой дом	снос
138	55:36:120103:4735	Омская область, город Омск, улица 1-я Томская, дом 28	29,9	55:36:120103:1495	Омская область, город Омск, улица 1-я Томская, дом 28	330	Жилой дом	снос
139	55:36:120103:9882	Омская область, город Омск, улица Красных Зорь, земельный участок № 157	158,8	55:36:120103:3004	Омская область, город Омск, улица Красных Зорь, земельный участок № 157	516	Индивидуальный жилой дом	снос
140	55:36:120103:4728	Омская область, город Омск, улица Красных Зорь, дом 159	243,5	55:36:120103:137	Омская область, город Омск, улица Красных Зорь, дом 159	520	Индивидуальный жилой дом	снос
141	55:36:120103:7442	Омская область, город Омск, улица Красных Зорь, дом 159	150,4	55:36:120103:137	Омская область, город Омск, улица Красных Зорь, дом 159	520	Индивидуальный жилой дом	снос
142	55:36:120103:4649	Омская область, город Омск, улица Красных Зорь, дом 161	106,1	55:36:120103:1169	Омская область, город Омск, улица Красных Зорь, дом 161	492	Индивидуальный жилой дом	снос

№ п/п	Кадастровый номер объекта капитального строительства	Адрес объекта капитального строительства	Площадь объекта капитального строительства, кв. м/ протяженность, м	Кадастровый номер земельного участка, на котором расположен объект капитального строительства	Местоположение земельного участка, на котором расположен объект капитального строительства	Площадь земельного участка, на котором расположен объект капитального строительства, кв. м	Назначение и наименование объекта	Сведения о сносе/ реконструкции объектов капитального строительства
143	55:36:120103:4980	Омская область, город Омск, улица Красных Зорь, дом 163	117,2	55:36:120103:30	Омская область, город Омск, улица Красных Зорь, дом 163	453	Жилой дом	снос
144	55:36:120103:4738	Омская область, город Омск, улица Красных Зорь, дом 163 А	87,9	55:36:120103:1396	Омская область, город Омск, улица Красных Зорь, дом 163 А	318	Жилой дом	снос
145	55:36:120103:4981	Омская область, город Омск, улица Красных Зорь, дом 165	78,4	55:36:120103:1170	Омская область, город Омск, улица Красных Зорь	302	Жилой дом	снос
146	55:36:120103:4737	Омская область, город Омск, улица Красных Зорь, дом 169	63,8	55:36:120103:1172	Омская область, город Омск, улица Красных Зорь, дом 169	306	Жилой дом	снос
146	55:36:120103:4820	Омская область, город Омск, улица 1-я Томская, дом 28	79,8	55:36:120103:1172	Омская область, город Омск, улица Красных Зорь, дом 169	306	Жилой дом	снос
147	55:36:120103:4983	Омская область, город Омск, улица Красных Зорь, дом 167	39,7	55:36:120103:1172	Омская область, город Омск, улица Красных Зорь, дом 169	306	Объект индивидуального жилищного строительства	снос
148	55:36:120103:4922	Омская область, город Омск, улица 24-я Линия, дом 115	74,3	55:36:120103:1050	Омская область, город Омск, улица 24-я Линия угол улицы Успенского, дом 115	692	Индивидуальный жилищный фонд	снос
149	55:36:090108:5186	Омская область, город Омск, улица Успенского, дом 150 А	55,9	55:36:120103:9548	Омская область, город Омск, улица Успенского	547	Жилой дом	снос
150	55:36:090108:5186	Омская область, город Омск, улица Успенского, дом 150 А	55,9	55:36:120103:9548	Омская область, город Омск, улица Успенского	547	Жилой дом	снос
151	55:36:120103:4900	Омская область, город Омск, улица Успенского, дом 152	373,2	55:36:120103:25	Омская область, город Омск, улица Успенского, дом 152	733	Жилой дом	снос
152	55:36:120103:4932	Омская область, город Омск, улица 24-я Линия, дом 117	34,5	55:36:120103:1051	Омская область, город Омск, улица 24-я Линия, дом 117	620	Объект индивидуального жилищного строительства	снос
153	55:36:120103:9749	Омская область, город Омск, улица 24-я Линия, дом 117 А	183,2	55:36:120103:1051	Омская область, город Омск, улица 24-я Линия, дом 117	620	Индивидуальный жилой дом	снос

№ п/п	Кадастровый номер объекта капитального строительства	Адрес объекта капитального строительства	Площадь объекта капитального строительства, кв. м/ протяженность, м	Кадастровый номер земельного участка, на котором расположен объект капитального строительства	Местоположение земельного участка, на котором расположен объект капитального строительства	Площадь земельного участка, на котором расположен объект капитального строительства, кв. м	Назначение и наименование объекта	Сведения о сносе/ реконструкции объектов капитального строительства
154	55:36:120103:9537	Омская область, город Омск, улица 24-я Линия, дом 119	52,2	55:36:120103:1052	Омская область, город Омск, улица 24-я Линия, дом 119	613	Жилой дом	снос
155	55:36:120103:4982	Омская область, город Омск, улица Красных Зорь, дом 167	97,8	55:36:120103:1071	Местоположение установлено относительно ориентира, расположенного в границах участка. Ориентир жилой дом. Омская область, город Омск, улица Красных Зорь угол улицы 24-я Линия, дом 171/120	589	Жилой дом	снос
156	55:36:120103:4546	Омская область, город Омск, улица 24-я Линия, дом 121	50,1	55:36:120103:1053	Омская область, город Омск, улица 24-я Линия, дом 121	712	Жилой дом	снос
157	55:36:120103:4543	Омская область, город Омск, улица 25-я Линия, дом 100 А	107,1	55:36:120103:73	Местоположение установлено относительно ориентира, расположенного в границах участка. Ориентир жилой дом. Омская область, город Омск, улица 25-я Линия, дом 100 А	445	Жилой дом	снос
158	55:36:120103:4924	Омская область, город Омск, улица 25-я Линия, дом 100	72,4	55:36:120103:1084	Омская область, город Омск, улица 25-я Линия, дом 100	375	Жилой дом	снос
159	55:36:120103:4544	Омская область, город Омск, улица 25-я Линия, дом 102	53,1	55:36:120103:1085	Местоположение установлено относительно ориентира, расположенного в границах участка. Ориентир жилой дом. Омская область, город Омск, улица 25-я Линия, дом 102	620	Жилой дом	снос

№ п/п	Кадастровый номер объекта капитального строительства	Адрес объекта капитального строительства	Площадь объекта капитального строительства, кв. м/ протяженность, м	Кадастровый номер земельного участка, на котором расположен объект капитального строительства	Местоположение земельного участка, на котором расположен объект капитального строительства	Площадь земельного участка, на котором расположен объект капитального строительства, кв. м	Назначение и наименование объекта	Сведения о сносе/ реконструкции объектов капитального строительства
160	55:36:120103:4913	Омская область, город Омск, улица 25-я Линия, дом 102	29,2	55:36:120103:1085	Местоположение установлено относительно ориентира, расположенного в границах участка. Ориентир жилой дом. Омская область, город Омск, улица 25-я Линия, дом 102	620	Жилой дом	снос
161	55:36:120103:5048	Омская область, город Омск, улица 25-я Линия, дом 104	75,6	55:36:120103:1085	Местоположение установлено относительно ориентира, расположенного в границах участка. Ориентир жилой дом. Омская область, город Омск, улица 25-я Линия, дом 102	620	Жилой дом	снос
162	55:36:120103:4931	Омская область, город Омск, улица 24-я Линия, дом 123	74,5	55:36:120103:1054	Местоположение установлено относительно ориентира, расположенного в границах участка. Ориентир жилой дом. Омская область, город Омск, улица 24-я Линия, дом 123	610	Жилой дом	снос
163	55:36:120103:4435	Омская область, город Омск, улица 25-я Линия, дом 108	91,5	55:36:120103:1087	Омская область, город Омск, улица 25-я Линия, дом 108	679	Жилой дом	снос
164	55:36:120103:4759	Омская область, город Омск, улица 25-я Линия, дом 110	53,7	55:36:120103:1087	Омская область, город Омск, улица 25-я Линия, дом 108	679	Объект индивидуального жилищного строительства	снос
165	55:36:120103:4426	Омская область, город Омск, улица 24-я Линия, дом 127	56	55:36:120103:1055	Омская область, город Омск, улица 24-я Линия, дом 127	577	Объект индивидуального жилищного строительства	снос

№ п/п	Кадастровый номер объекта капитального строительства	Адрес объекта капитального строительства	Площадь объекта капитального строительства, кв. м/ протяженность, м	Кадастровый номер земельного участка, на котором расположен объект капитального строительства	Местоположение земельного участка, на котором расположен объект капитального строительства	Площадь земельного участка, на котором расположен объект капитального строительства, кв. м	Назначение и наименование объекта	Сведения о сносе/ реконструкции объектов капитального строительства
166	-	-	-	55:36:120103:3274	Омская область, город Омск, улица 25-я Линия, дом 110 А	355	Земельный участок	-
167	-	-	-	55:36:120103:1088	Омская область, город Омск, улица 25-я Линия, дом 110	300	Земельный участок	-
168	55:36:120103:4911	Омская область, город Омск, улица 25-я Линия, дом 112	104,1	55:36:120103:1089	Местоположение установлено относительно ориентира, расположенного в границах участка. Ориентир жилой дом. Омская область, город Омск, улица 25-я Линия, дом 112	512	Жилой дом	снос
169	55:36:120103:9900	Омская область, город Омск, улица 24-я Линия, дом 129	90,4	55:36:120103:1056	Местоположение установлено относительно ориентира, расположенного в границах участка. Ориентир жилой дом. Омская область, город Омск, улица 24-я Линия, дом 129	530	Жилой дом	снос
170	55:36:120103:8661	Омская область, город Омск, улица Красных Зорь, дом 175	131	55:36:120103:1065	Местоположение установлено относительно ориентира, расположенного в границах участка. Ориентир жилой дом. Омская область, город Омск, 24-я Линия угол улицы Красных Зорь, дом 131/175	463	Жилой дом	снос
171	55:36:120103:4997	Омская область, город Омск, улица Красных Зорь угол улицы 22-я Линия дом 153/92	90	55:36:120103:1337 (единое землепользование)	Омская область, город Омск, установлено в центральной части кадастрового района 55:36: город Омск	55573	Жилой дом	снос

№ п/п	Кадастровый номер объекта капитального строительства	Адрес объекта капитального строительства	Площадь объекта капитального строительства, кв. м/ протяженность, м	Кадастровый номер земельного участка, на котором расположен объект капитального строительства	Местоположение земельного участка, на котором расположен объект капитального строительства	Площадь земельного участка, на котором расположен объект капитального строительства, кв. м	Назначение и наименование объекта	Сведения о сносе/ реконструкции объектов капитального строительства
172	55:36:120103:3498	Омская область, город Омск, 24-я Линия угол улицы Красных Зорь, дом 131/175	29,2	55:36:120103:1065	Местоположение установлено относительно ориентира, расположенного в границах участка. Ориентир жилой дом. Омская область, город Омск, 24-я Линия угол улицы Красных Зорь, дом 131/175	463	Жилой дом	снос
173	55:36:120103:8356	Омская область, город Омск, улица Красных Зорь, дом 177 А	71,2	55:36:120103:7125	Местоположение установлено относительно ориентира, расположенного в границах участка. Ориентир жилой дом. Омская область, город Омск, улица Красных Зорь, дом 177 А	302	Жилой дом	снос
174	55:36:120103:4930	Омская область, город Омск, улица Красных Зорь, дом 177	49,3	55:36:120103:8214	Местоположение установлено относительно ориентира, расположенного в границах участка. Ориентир жилой дом. Омская область, город Омск, улица Красных Зорь, дом 177	277	Жилой дом	снос
175	55:36:120103:4929	Омская область, город Омск, улица Красных Зорь, дом 179	172	55:36:120103:1405	Местоположение установлено относительно ориентира, расположенного в границах участка. Ориентир жилой дом. Омская область, город Омск, улица Красных Зорь, дом 179	453	Жилой дом	снос

№ п/п	Кадастровый номер объекта капитального строительства	Адрес объекта капитального строительства	Площадь объекта капитального строительства, кв. м/протяженность, м	Кадастровый номер земельного участка, на котором расположен объект капитального строительства	Местоположение земельного участка, на котором расположен объект капитального строительства	Площадь земельного участка, на котором расположен объект капитального строительства, кв. м	Назначение и наименование объекта	Сведения о сносе/реконструкции объектов капитального строительства
176	55:36:120103:4928	Омская область, город Омск, улица Красных Зорь, дом 181	63,3	55:36:120103:3279	Местоположение установлено относительно ориентира, расположенного в границах участка. Ориентир жилой дом. Омская область, город Омск, улица Красных Зорь, дом 181	642	Жилой дом	снос
177	55:36:120103:4786	Омская область, город Омск, улица 25-я Линия, дом 43	85,8	55:36:120103:1090	Местоположение установлено относительно ориентира, расположенного в границах участка. Ориентир жилой дом. Омская область, город Омск, улица 25-я Линия, дом 43	498	Объект индивидуального жилищного строительства	снос
178	55:36:120103:4661	Омская область, город Омск, улица 25-я Линия, дом 45	85,5	55:36:120103:1091	Местоположение установлено относительно ориентира, расположенного в границах участка. Ориентир жилой дом. Омская область, город Омск, улица 25-я Линия, дом 45	474	Жилой дом	снос
179	55:36:120103:8399	Омская область, город Омск, улица 25-я Линия, дом 47	48,8	55:36:120103:1092	Омская область, город Омск, улица 25-я Линия, дом 47	584	Жилой дом	снос
180	55:36:120103:4785	Омская область, город Омск, улица 25-я Линия, дом 49	106,3	55:36:120103:1093	Омская область, город Омск, улица 25-я Линия, дом 49	1068	Жилой дом	снос
181	55:36:120103:9523	Омская область, город Омск, улица 25-я Линия, дом 51	162	55:36:120103:1094	Местоположение установлено относительно ориентира, расположенного в границах участка. Ориентир жилой дом. Омская область, город Омск, улица 25-я Линия, дом 51	534	Индивидуальный жилой дом	снос

№ п/п	Кадастровый номер объекта капитального строительства	Адрес объекта капитального строительства	Площадь объекта капитального строительства, кв. м/ протяженность, м	Кадастровый номер земельного участка, на котором расположен объект капитального строительства	Местоположение земельного участка, на котором расположен объект капитального строительства	Площадь земельного участка, на котором расположен объект капитального строительства, кв. м	Назначение и наименование объекта	Сведения о сносе/ реконструкции объектов капитального строительства
182	55:36:120103:4578	Омская область, город Омск, улица 25-я Линия, дом 53	67,1	55:36:120103:58	Местоположение установлено относительно ориентира, расположенного в границах участка. Ориентир жилой дом. Омская область, город Омск, улица 25-я Линия, дом 53	600	Жилой дом	снос
183	-	-	-	55:36:120103:58	Местоположение установлено относительно ориентира, расположенного в границах участка. Ориентир жилой дом. Омская область, город Омск, улица 25-я Линия, дом 53	600	Земельный участок	-
184	55:36:120103:4787	Омская область, город Омск, улица 25-я Линия, дом 55	72,5	55:36:120103:1095	Местоположение установлено относительно ориентира, расположенного в границах участка. Ориентир жилые дома. Омская область, город Омск, улица 25-я Линия, дом 55 (литера А, Б)	858	Жилой дом	снос
185	55:36:120103:4630	Омская область, город Омск, улица 25-я Линия, дом 57	68,2	55:36:120103:1096	Омская область, город Омск, улица 25-я Линия, дом 57	310	Объект индивидуального жилищного строительства	снос
186	55:36:120103:4622	Омская область, город Омск, улица 26-я Линия, дом 2	123,9	55:36:120103:1098	Местоположение установлено относительно ориентира, расположенного в границах участка. Ориентир жилой дом. Омская область, город Омск, улица 26-я Линия, дом 2	406	Жилой дом	снос

№ п/п	Кадастровый номер объекта капитального строительства	Адрес объекта капитального строительства	Площадь объекта капитального строительства, кв. м/протяженность, м	Кадастровый номер земельного участка, на котором расположен объект капитального строительства	Местоположение земельного участка, на котором расположен объект капитального строительства	Площадь земельного участка, на котором расположен объект капитального строительства, кв. м	Назначение и наименование объекта	Сведения о сносе/реконструкции объектов капитального строительства
187	55:36:120103:7420	Омская область, город Омск, улица 26-я Линия, дом 2	77	55:36:120103:1406	Местоположение установлено относительно ориентира, расположенного в границах участка. Ориентир жилой дом. Омская область, город Омск, улица Красных Зорь, дом 183	761	Жилой дом	снос
188	55:36:120103:4562	Омская область, город Омск, улица Красных Зорь, дом 183	27,7	55:36:120103:1406	Местоположение установлено относительно ориентира, расположенного в границах участка. Ориентир жилой дом. Омская область, город Омск, улица Красных Зорь, дом 183	761	Жилой дом	снос
189	55:36:120103:4660	Омская область, город Омск, улица Красных Зорь, дом 183	43,2	55:36:120103:1406	Местоположение установлено относительно ориентира, расположенного в границах участка. Ориентир жилой дом. Омская область, город Омск, улица Красных Зорь, дом 183	761	Жилой дом	снос
190	55:36:120103:8237	Омская область, город Омск, улица Красных Зорь, дом 183/1	128,9	55:36:120103:1406	Местоположение установлено относительно ориентира, расположенного в границах участка. Ориентир жилой дом. Омская область, город Омск, улица Красных Зорь, дом 183	761	Жилой дом	снос
191	55:36:120103:4441	Омская область, город Омск, улица 25-я Линия, дом 59	47,7	55:36:120103:1406	Местоположение установлено относительно ориентира, расположенного в границах участка. Ориентир жилой дом. Омская область, город Омск, улица Красных Зорь, дом 183	761	Жилой дом	снос

№ п/п	Кадастровый номер объекта капитального строительства	Адрес объекта капитального строительства	Площадь объекта капитального строительства, кв. м/протяженность, м	Кадастровый номер земельного участка, на котором расположен объект капитального строительства	Местоположение земельного участка, на котором расположен объект капитального строительства	Площадь земельного участка, на котором расположен объект капитального строительства, кв. м	Назначение и наименование объекта	Сведения о сносе/реконструкции объектов капитального строительства
192	-	-	-	55:36:120103:3231	Омская область, город Омск, улица 27-я Линия, земельный участок № 6 А	2710	Земельный участок	-
193	-	-	-	55:36:120103:3225	Омская область, город Омск, улица 27-я Линия, дом 4	2761	Земельный участок	-
194	-	-	-	55:36:120103:3232	Омская область, город Омск, улица 27-я Линия	2388	Земельный участок	-
195	55:36:120103:7705	Омская область, город Омск, улица 27-я Линия, дом 7	144,9	55:36:120103:1114	Омская область, город Омск, улица 27-я Линия, дом 7	1205	Многоквартирный жилой дом	снос
196	-	-	-	55:36:120103:3221	Омская область, город Омск, улица 27-я Линия, земельный участок № 9	1332	Земельный участок	-
197	-	-	-	55:36:120103:3222	Омская область, город Омск, улица 27-я Линия, земельный участок № 11	1632	Земельный участок	-
198	-	-	-	55:36:120103:3218	Омская область, город Омск, улица 27-я Линия, земельный участок № 11 А	1317	Земельный участок	-
199	55:36:120103:4475	Омская область, город Омск, улица 27-я Линия, дом 11 А	154,2	-	-	-	Многоквартирный дом	снос
200	55:36:120103:4409	Омская область, город Омск, улица 27-я Линия, дом 13 А	84	55:36:120103:3217	Омская область, город Омск, улица 27-я Линия	1230	Здание (жилой дом) признано непригодным для проживания и подлежащим сносу	снос
201	-	-	-	55:36:120103:3215	Омская область, город Омск, улица 27-я Линия, земельный участок № 13	1833	Земельный участок	-
202	-	-	-	55:36:120103:3216	Омская область, город Омск, улица 27-я Линия, земельный участок № 15	1318	Земельный участок	-

№ п/п	Кадастровый номер объекта капитального строительства	Адрес объекта капитального строительства	Площадь объекта капитального строительства, кв. м/ протяженность, м	Кадастровый номер земельного участка, на котором расположен объект капитального строительства	Местоположение земельного участка, на котором расположен объект капитального строительства	Площадь земельного участка, на котором расположен объект капитального строительства, кв. м	Назначение и наименование объекта	Сведения о сносе/ реконструкции объектов капитального строительства
203	55:36:000000:15903	Омская область, город Омск, улица 3-й Разъезд, дом 12	53	55:36:120103:1103	Омская область, город Омск, улица 3-й Разъезд, дом 12	857	Жилой дом	снос
204	55:36:000000:15867	Омская область, город Омск, улица 3-й Разъезд, дом 14	164,1	55:36:120103:1104	Омская область, город Омск, улица 3-й Разъезд, дом 14	1318	Многоквартирный дом	снос
205	55:36:000000:15878	Омская область, город Омск, улица 3-й Разъезд, дом 16	105,1	55:36:120103:1105	Омская область, город Омск, улица 3-й Разъезд, дом 16	1273	Многоквартирный дом	снос
206	55:36:120103:9785	Омская область, город Омск, улица 3-й Разъезд, дом 18	87,7	55:36:120103:9854	Омская область, город Омск, улица 3-й Разъезд	1318	Жилой дом	снос
207	-	-	-	55:36:120103:9855	Омская область, город Омск, улица 3-й Разъезд	622	Земельный участок	-
208	55:36:120103:4391	Омская область, город Омск, улица 27-я Линия, дом 17	100	-	-	-	Многоквартирный дом	-
209	55:36:120103:4772	Омская область, город Омск, улица Красных Зорь, дом 201	44,7	55:36:120103:1136	Омская область, город Омск, улица Красных Зорь, дом 199	675	Жилой дом	снос
210	55:36:120103:4848	Омская область, город Омск, улица Красных Зорь, дом 199	57,9	55:36:120103:1136	Омская область, город Омск, улица Красных Зорь, дом 199	675	Жилой дом	снос
211	55:36:120103:4404	Омская область, город Омск, улица 27-я Линия, дом 21	42,6	55:36:120103:3271	Омская область, город Омск, улица 27-я Линия, дом 21	857	Жилой дом	снос
212	55:36:120103:4658	Омская область, город Омск, улица Красных Зорь, дом 187 А	49,4	55:36:120103:1141	Омская область, город Омск, улица Красных Зорь, дом 187 А	412	Жилой дом	снос
213	55:36:120103:4856	Омская область, город Омск, улица Красных Зорь, дом 189 А	138,1	55:36:120103:1140	Омская область, город Омск, улица Красных Зорь, дом 189 А	406	Жилой дом	снос
214	55:36:120103:4770	Омская область, город Омск, улица Красных Зорь, дом 191 А	46	55:36:120103:1137	Омская область, город Омск, улица Красных Зорь, дом 191 А	384	Жилой дом	снос
215	55:36:120103:4413	Омская область, город Омск, улица 27-я Линия, дом 14 А	48,1	55:36:120103:1127	Омская область, город Омск, улица 27-я Линия, дом 14 А	438	Жилой дом	снос

№ п/п	Кадастровый номер объекта капитального строительства	Адрес объекта капитального строительства	Площадь объекта капитального строительства, кв. м/ протяженность, м	Кадастровый номер земельного участка, на котором расположен объект капитального строительства	Местоположение земельного участка, на котором расположен объект капитального строительства	Площадь земельного участка, на котором расположен объект капитального строительства, кв. м	Назначение и наименование объекта	Сведения о сносе/ реконструкции объектов капитального строительства
216	55:36:120103:4399	Омская область, город Омск, улица 27-я Линия, дом 14	196,7	55:36:120103:1126	Омская область, город Омск, улица 27-я Линия, дом 14	518	Жилой дом	снос
217	55:36:120103:4771	Омская область, город Омск, улица Красных Зорь, дом 189	69,7	55:36:120103:3350	Омская область, город Омск, улица Красных Зорь, дом 189	396	Жилой дом	снос
218	55:36:120103:4629	Омская область, город Омск, улица Красных Зорь, дом 191	65,3	55:36:120103:1138	Омская область, город Омск, улица Красных Зорь, дом 191	284	Жилой дом	снос
219	55:36:120103:4662	Омская область, город Омск, улица Красных Зорь, дом 193	107,7	55:36:120103:1143	Омская область, город Омск, улица Красных Зорь, дом 193	336	Жилой дом	снос
220	55:36:120103:4659	Омская область, город Омск, улица Красных Зорь, дом 195	57,8	55:36:120103:9734	Омская область, город Омск, улица Красных Зорь, дом 195	402	Жилой дом	снос
221	55:36:120103:3477	Омская область, город Омск, переулок 3-й Лермонтовский угол улицы Лермонтова, дом 1/196	84,3	55:36:120103:1026	Омская область, город Омск, переулок 3-й Лермонтовский, дом 1	337	Жилой дом	снос
222	55:36:120103:4513	Омская область, город Омск, переулок 3-й Лермонтовский, дом 3	53	55:36:120103:1022	Омская область, город Омск, переулок 3-й Лермонтовский, дом 3	337	Жилой дом	снос
223	55:36:120103:9029	Омская область, город Омск, переулок 3-й Лермонтовский	128,2	55:36:120103:9550	Омская область, город Омск, переулок 3-й Лермонтовский	644	Жилой дом	снос
224	55:36:120103:4516	Омская область, город Омск, переулок 3-й Лермонтовский, дом 9	49,8	55:36:120103:3259	Омская область, город Омск, переулок 3-й Лермонтовский, дом 9	322	Жилой дом	снос
225	55:36:120103:4517	Омская область, город Омск, переулок 3-й Лермонтовский, дом 9 А	44,5	55:36:120103:3260	Омская область, город Омск, переулок 3-й Лермонтовский, дом 9	290	Объект индивидуального жилищного строительства	снос

№ п/п	Кадастровый номер объекта капитального строительства	Адрес объекта капитального строительства	Площадь объекта капитального строительства, кв. м/ протяженность, м	Кадастровый номер земельного участка, на котором расположен объект капитального строительства	Местоположение земельного участка, на котором расположен объект капитального строительства	Площадь земельного участка, на котором расположен объект капитального строительства кв. м	Назначение и наименование объекта	Сведения о сносе/ реконструкции объектов капитального строительства
226	55:36:120103:4511	Омская область, город Омск, переулок 3-й Лермонтовский, дом 11	241,9	55:36:120103:1027	Омская область, город Омск, переулок 3-й Лермонтовский, дом 11	375	Жилой дом	снос
227	55:36:120103:4512	Омская область, город Омск, переулок 3-й Лермонтовский, дом 13	119,7	55:36:120103:1028	Омская область, город Омск, переулок 3-й Лермонтовский, дом 13	382	Жилой дом	снос
228	55:36:090302:20984	Омская область, город Омск, переулок 4-й Рабочий, дом 11	97,1	55:36:120103:1287	Омская область, город Омск, переулок 4-й Лермонтовский угол улицы Лермонтова, дом 2/198	331	Жилой дом	снос
229	55:36:120103:3476	Омская область, город Омск, переулок 4-й Лермонтовский угол улицы Лермонтова, дом 2/198	59,8	55:36:120103:1287	Омская область, город Омск, переулок 4-й Лермонтовский угол улицы Лермонтова, дом 2/198	331	Объект индивидуального жилищного строительства	снос
230	55:36:120103:7828	Омская область, город Омск, переулок 4-й Лермонтовский угол улицы Лермонтова, дом 2/198	65,1	55:36:120103:1287	Омская область, город Омск, переулок 4-й Лермонтовский угол улицы Лермонтова, дом 2/198	331	Жилой дом	снос
231	55:36:120103:4520	Омская область, город Омск, переулок 4-й Лермонтовский, дом 4	151,9	55:36:120103:1370	Омская область, город Омск, переулок 4-й Лермонтовский, дом 4	305	Жилой дом	снос
232	55:36:120103:5013	Омская область, город Омск, переулок 4-й Лермонтовский, дом 14	62,3	55:36:120103:7158	Омская область, город Омск, переулок 4-й Лермонтовский, дом 14	337	Жилой дом	снос
233	55:36:120103:3478	Омская область, город Омск, переулок 4-й Лермонтовский угол улицы Лермонтова, дом 1/200	54,8	55:36:120103:1428	Омская область, город Омск, переулок 4-й Лермонтовский, дом 1	347	Жилой дом	снос
234	55:36:120103:9975	Омская область, город Омск, переулок 4-й Лермонтовский, дом 1 А	71	55:36:120103:1428	Омская область, город Омск, переулок 4-й Лермонтовский, дом 1	347	Жилой дом	снос
235	55:36:120103:4742	Омская область, город Омск, переулок 4-й Лермонтовский, дом 5	87,1	55:36:120103:7171	Омская область, город Омск, переулок 4-й Лермонтовский, дом 5	309	Жилой дом	снос

№ п/п	Кадастровый номер объекта капитального строительства	Адрес объекта капитального строительства	Площадь объекта капитального строительства, кв. м/ протяженность, м	Кадастровый номер земельного участка, на котором расположен объект капитального строительства	Местоположение земельного участка, на котором расположен объект капитального строительства	Площадь земельного участка, на котором расположен объект капитального строительства, кв. м	Назначение и наименование объекта	Сведения о сносе/ реконструкции объектов капитального строительства
236	55:36:120103:5014	Омская область, город Омск, переулок 4-й Лермонтовский, дом 7	42,3	55:36:120103:9812	Омская область, город Омск, переулок 4-й Лермонтовский, дом 7	409	Жилой дом	снос
237	55:36:120103:5015	Омская область, город Омск, переулок 4-й Лермонтовский, дом 11	68,4	-	-	-	Объект индивидуального жилищного строительства	снос
238	-	-	-	55:36:120103:3245	Омская область, город Омск, переулок 4-й Лермонтовский, дом 11	312	Земельный участок	-
239	55:36:120103:4846	Омская область, город Омск, переулок 4-й Лермонтовский, дом 15	64,7	55:36:120103:8240	Омская область, город Омск, переулок 4-й Лермонтовский, дом 15	329	Индивидуальный жилой дом	снос
240	55:36:120103:4826	Омская область, город Омск, переулок 4-й Лермонтовский, дом 17	74,9	55:36:120103:1506	Омская область, город Омск, переулок 4-й Лермонтовский, дом 17	339	Жилой дом	снос
241	55:36:120103:8229	Омская область, город Омск, улица 24-я Линия угол улицы Лермонтова, дом 92/202	83,7	55:36:120103:1029	Омская область, город Омск, улица 24-я Линия угол улицы Лермонтова, дом 92/202	332	Жилой дом	снос
242	55:36:120103:4822	Омская область, город Омск, улица 24-я Линия, дом 94	97	55:36:120103:1030	Омская область, город Омск, улица 24-я Линия, дом 94	328	Жилой дом	снос
243	55:36:120103:4743	Омская область, город Омск, улица 24-я Линия, дом 102	50,4	55:36:120103:1034	Омская область, город Омск, улица 24-я Линия, дом 102	301	Жилой дом	снос
244	55:36:120103:4741	Омская область, город Омск, улица 24-я Линия, дом 104	94,3	55:36:120103:1035	Омская область, город Омск, улица 24-я Линия, дом 104	310	Жилой дом	снос
245	55:36:120103:4606	Омская область, город Омск, улица 24-я Линия, дом 106	43,9	55:36:120103:1036	Омская область, город Омск, улица 24-я Линия, дом 106	297	Жилой дом	снос
246	55:36:120103:4987	Омская область, город Омск, улица 24-я Линия, дом 99	43,4	55:36:120103:1042	Омская область, город Омск, улица 24-я Линия, дом 99	304	Жилой дом	снос

№ п/п	Кадастровый номер объекта капитального строительства	Адрес объекта капитального строительства	Площадь объекта капитального строительства, кв. м/ протяженность, м	Кадастровый номер земельного участка, на котором расположен объект капитального строительства	Местоположение земельного участка, на котором расположен объект капитального строительства	Площадь земельного участка, на котором расположен объект капитального строительства, кв. м	Назначение и наименование объекта	Сведения о сносе/ реконструкции объектов капитального строительства
247	55:36:120103:4830	Омская область, город Омск, улица 24-я Линия, дом 103	64,8	55:36:120103:1044	Омская область, город Омск, улица 24-я Линия, дом 103	302	Жилой дом	снос
248	55:36:120103:4424	Омская область, город Омск, улица 24-я Линия, дом 105	107,2	55:36:120103:1045	Омская область, город Омск, улица 24-я Линия, дом 105	343	Жилой дом	снос
249	55:36:120103:4827	Омская область, город Омск, улица 24-я Линия, дом 107	62,5	55:36:120103:1046	Омская область, город Омск, улица 24-я Линия, дом 107	339	Жилой дом	снос
250	55:36:120103:4828	Омская область, город Омск, улица 24-я Линия, дом 109	68,6	55:36:120103:1047	Омская область, город Омск, улица 24-я Линия, дом 109	393	Жилой дом	снос
251	55:36:120103:4635	Омская область, город Омск, улица 24-я Линия, дом 111	65,8	55:36:120103:1048	Омская область, город Омск, улица 24-я Линия, дом 111	389	Жилой дом	снос
252	55:36:120103:4685	Омская область, город Омск, улица 24-я Линия, дом 113	49,8	55:36:120103:1049	Омская область, город Омск, улица 24-я Линия, дом 113	343	Объект индивидуального жилищного строительства	снос
253	55:36:120307:17178	Омская область, город Омск, улица 24-я Линия, дом 113	49,8	55:36:120103:1049	Омская область, город Омск, улица 24-я Линия, дом 113	343	Жилой дом	снос
254	55:36:120103:7486	Омская область, город Омск, переулок 5-й Лермонтовский, дом 2	139,2	55:36:120103:1289	Омская область, город Омск, переулок 5-й Лермонтовский, дом 2	330	Жилой дом	снос
255	55:36:120103:8243	Омская область, город Омск, переулок 5-й Лермонтовский, дом 4	75,5	55:36:120103:1521	Омская область, город Омск, переулок 5-й Лермонтовский, дом 4	336	Жилой дом	снос
256	55:36:120103:9998	Омская область, город Омск, переулок 5-й Лермонтовский	51,9	55:36:120103:3323	Омская область, город Омск, переулок 5-й Лермонтовский, дом 6	308	Жилой дом	снос
257	55:36:120103:5051	Омская область, город Омск, переулок 5-й Лермонтовский, дом 12	60,6	55:36:120103:1507	Омская область, город Омск, переулок 5-й Лермонтовский	418	Объект индивидуального жилищного строительства	снос

№ п/п	Кадастровый номер объекта капитального строительства	Адрес объекта капитального строительства	Площадь объекта капитального строительства, кв. м/протяженность, м	Кадастровый номер земельного участка, на котором расположен объект капитального строительства	Местоположение земельного участка, на котором расположен объект капитального строительства	Площадь земельного участка, на котором расположен объект капитального строительства, кв. м	Назначение и наименование объекта	Сведения о сносе/реконструкции объектов капитального строительства
258	55:36:120103:8422	Омская область, город Омск, переулок 5-й Лермонтовский, дом 14	216,1	55:36:120103:3175	Омская область, город Омск, переулок 5-й Лермонтовский, дом 14	321	Жилой дом	снос
259	55:36:120103:8423	Омская область, город Омск, переулок 5-й Лермонтовский, дом 14 А	51,3	55:36:120103:3175	Омская область, город Омск, переулок 5-й Лермонтовский, дом 14	321	Жилой дом	снос
260	55:36:120103:3492	Омская область, город Омск, переулок 5-й Лермонтовский угол улицы Лермонтова, дом 1/208	58	-	-	-	Жилой дом	снос
261	-	-	-	55:36:120103:1288	Омская область, город Омск, переулок 5-й Лермонтовский угол улицы Лермонтова, дом 1/208	338	Земельный участок	-
262	55:36:120103:4750	Омская область, город Омск, переулок 5-й Лермонтовский, дом 3	75,2	55:36:120103:3176	Омская область, город Омск, переулок 5-й Лермонтовский, дом 3	345	Жилой дом	снос
263	55:36:120103:9517	Омская область, город Омск, переулок 5-й Лермонтовский, дом 5	141,5	55:36:120103:1353	Омская область, город Омск, переулок 5-й Лермонтовский, дом 5	303	Жилой дом	снос
264	55:36:120103:4617	Омская область, город Омск, переулок 5-й Лермонтовский, дом 7	47	55:36:120103:3351	Омская область, город Омск, переулок 5-й Лермонтовский, дом 7	323	Жилой дом	снос
265	55:36:120103:4988	Омская область, город Омск, переулок 5-й Лермонтовский, дом 11	50,4	55:36:120103:1504	Омская область, город Омск, переулок 5-й Лермонтовский, дом 11	443	Объект индивидуального жилищного строительства	снос
266	55:36:120103:4853	Омская область, город Омск, переулок 5-й Лермонтовский, дом 17	71,7	55:36:120103:1524	Омская область, город Омск, переулок 5-й Лермонтовский, дом 17	388	Жилой дом	снос
267	55:36:120103:3490	Омская область, город Омск, улица 25-я Линия угол улицы Лермонтова, дом 80/120	87,1	55:36:120103:1097	Омская область, город Омск, улица 25-я Линия, дом 80	333	Жилой дом	снос

№ п/п	Кадастровый номер объекта капитального строительства	Адрес объекта капитального строительства	Площадь объекта капитального строительства, кв. м/протяженность, м	Кадастровый номер земельного участка, на котором расположен объект капитального строительства	Местоположение земельного участка, на котором расположен объект капитального строительства	Площадь земельного участка, на котором расположен объект капитального строительства, кв. м	Назначение и наименование объекта	Сведения о сносе/реконструкции объектов капитального строительства
268	55:36:120103:9884	Омская область, город Омск, улица 25-я Линия, дом 82	110,1	55:36:120103:1077	Омская область, город Омск, улица 25-я Линия, дом 82	292	Жилой дом	снос
269	55:36:120103:9883	Омская область, город Омск, улица 25-я Линия, дом 82 А	43,5	55:36:120103:1077	Омская область, город Омск, улица 25-я Линия, дом 82	292	Жилой дом	снос
270	55:36:120103:8250	Омская область, город Омск, улица 25-я Линия, дом 84 А	51,7	55:36:120103:9180	Омская область, город Омск, улица 25-я Линия, дом 84	360	Жилой дом	снос
271	55:36:120103:9920	Омская область, город Омск, улица 25-я Линия, дом 86	120,6	55:36:120103:1079	Омская область, город Омск, улица 25-я Линия, дом 86	303	Жилой дом	снос
272	55:36:000000:14940	Омская область, город Омск, улица 25-я Линия, дом 88	67,5	55:36:120103:1080	Омская область, город Омск, улица 25-я Линия, дом 88	341	Объект индивидуального жилищного строительства	снос
273	-	-	-	55:36:120103:3008	Местоположение установлено относительно ориентира, расположенного за пределами участка. Ориентир жилое строение. Омская область, город Омск, улица 25-я Линия, дом 92	308	Земельный участок	-
274	55:36:120103:4749	Омская область, город Омск, улица 25-я Линия, дом 92	65,3	55:36:120103:1340	Омская область, город Омск, улица 25-я Линия, дом 92	318	Жилой дом	снос
275	55:36:120103:4954	Омская область, город Омск, улица 25-я Линия, дом 94	19,3	55:36:120103:1081	Омская область, город Омск, улица 25-я Линия, дом 94	302	Объект индивидуального жилищного строительства	снос
276	55:36:120103:9778	Омская область, город Омск, улица 25-я Линия, дом 94	122,4	55:36:120103:1081	Омская область, город Омск, улица 25-я Линия, дом 94	302	Жилой дом	снос

№ п/п	Кадастровый номер объекта капитального строительства	Адрес объекта капитального строительства	Площадь объекта капитального строительства, кв. м/ протяженность, м	Кадастровый номер земельного участка, на котором расположен объект капитального строительства	Местоположение земельного участка, на котором расположен объект капитального строительства	Площадь земельного участка, на котором расположен объект капитального строительства, кв. м	Назначение и наименование объекта	Сведения о сносе/ реконструкции объектов капитального строительства
277	55:36:120103:4989	Омская область, город Омск, улица 25-я Линия, дом 94	45,6	55:36:120103:1081	Омская область, город Омск, улица 25-я Линия, дом 94	302	Жилой дом	снос
278	55:36:120103:4845	Омская область, город Омск, переулок 4-й Лермонтовский, дом 12	37,7	55:36:120103:7733	Омская область, город Омск, автомобильная дорога общего пользования местного значения переулок 4-й Лермонтовский (от улицы Лермонтова до улицы Успенского), идентификационный номер 52-401-382 ОП МГ 150	2017	Объект индивидуального жилищного строительства	снос
279	55:36:120101:4638	Омская область, город Омск, улица 25-я Линия, дом 20	85,1	55:36:000000:153252	Омская область, город Омск, автомобильная дорога общего пользования местного значения улица 25-я Линия (от улицы Красных Зорь до реки Омь, от улицы 20 лет РККА до улицы Масленникова), идентификационный номер 52-401-382 ОП МГ 141	50638	Жилой дом	снос
280	55:36:120103:8250	Омская область, город Омск, улица 25-я Линия, дом 84 А	51,7	55:36:000000:153252	Омская область, город Омск, автомобильная дорога общего пользования местного значения улица 25-я Линия (от улицы Красных Зорь до реки Омь, от улицы 20 лет РККА до улицы Масленникова), идентификационный номер 52-401-382 ОП МГ 141	50638	Жилой дом	снос

№ п/п	Кадастровый номер объекта капитального строительства	Адрес объекта капитального строительства	Площадь объекта капитального строительства, кв. м/ протяженность, м	Кадастровый номер земельного участка, на котором расположен объект капитального строительства	Местоположение земельного участка, на котором расположен объект капитального строительства	Площадь земельного участка, на котором расположен объект капитального строительства, кв. м	Назначение и наименование объекта	Сведения о сносе/ реконструкции объектов капитального строительства
281	55:36:000000:10841	Омская область, город Омск, улица Успенского угол улицы 22-я Линия, дом 130/78	53,7	55:36:000000:156228	Омская область, город Омск, автомобильная дорога общего пользования местного значения улица 22-я Линия (от улицы 20 лет РККА до улицы Масленникова), идентификационный номер 52-401-376 ОП МГ 059, (от улицы 10 лет Октября до реки Омь, от улицы Лермонтова до улицы 2-й Проезд), идентификационный номер 52-401-382 ОП МГ 136	22251	Жилой дом	снос
282	55:36:120103:7832	Омская область, город Омск, улица 2-я Томская, дом 17	76	55:36:000000:156228	Омская область, город Омск, автомобильная дорога общего пользования местного значения улица 22-я Линия (от улицы 20 лет РККА до улицы Масленникова), идентификационный номер 52-401-376 ОП МГ 059, (от улицы 10 лет Октября до реки Омь, от улицы Лермонтова до улицы 2-й Проезд), идентификационный номер 52-401-382 ОП МГ 136	22251	Жилой дом	снос

№ п/п	Кадастровый номер объекта капитального строительства	Адрес объекта капитального строительства	Площадь объекта капитального строительства, кв. м/ протяженность, м	Кадастровый номер земельного участка, на котором расположен объект капитального строительства	Местоположение земельного участка, на котором расположен объект капитального строительства	Площадь земельного участка, на котором расположен объект капитального строительства, кв. м	Назначение и наименование объекта	Сведения о сносе/ реконструкции объектов капитального строительства
283	55:36:120103:4901	Омская область, город Омск, улица Успенского, дом 82	75,8	55:36:000000:156228	Омская область, город Омск, автомобильная дорога общего пользования местного значения улица 22-я Линия (от улицы 20 лет РККА до улицы Масленникова), идентификационный номер 52-401-376 ОП МГ 059, (от улицы 10 лет Октября до реки Омь, от улицы Лермонтова до улицы 2-й Проезд), идентификационный номер 52-401-382 ОП МГ 136	22251	Объект индивидуального жилищного строительства	снос
284	55:36:120103:5012	Омская область, город Омск, улица Успенского, дом 80	181,2	55:36:000000:156228	Омская область, город Омск, автомобильная дорога общего пользования местного значения улица 22-я Линия (от улицы 20 лет РККА до улицы Масленникова), идентификационный номер 52-401-376 ОП МГ 059, (от улицы 10 лет Октября до реки Омь, от улицы Лермонтова до улицы 2-й Проезд), идентификационный номер 52-401-382 ОП МГ 136	22251	Жилой дом	снос

№ п/п	Кадастровый номер объекта капитального строительства	Адрес объекта капитального строительства	Площадь объекта капитального строительства, кв. м/ протяженность, м	Кадастровый номер земельного участка, на котором расположен объект капитального строительства	Местоположение земельного участка, на котором расположен объект капитального строительства	Площадь земельного участка, на котором расположен объект капитального строительства, кв. м	Назначение и наименование объекта	Сведения о сносе/ реконструкции объектов капитального строительства
285	55:36:120103:4886	Омская область, город Омск, улица 3-я Томская, дом 4	21,9	55:36:120103:7720	Омская область, город Омск, автомобильная дорога общего пользования местного значения улица 3-я Томская (от улицы 21-я Линия до улицы 24-я Линия), идентификационный номер 52-401-382 ОП МГ 146	3998	Жилой дом	снос
286	55:36:120103:5008	Омская область, город Омск, улица 3-я Томская, дом 16	51	55:36:120103:7720	Омская область, город Омск, автомобильная дорога общего пользования местного значения улица 3-я Томская (от улицы 21-я Линия до улицы 24-я Линия), идентификационный номер 52-401-382 ОП МГ 146	3998	Индивидуальный жилой дом	снос
287	55:36:120103:5025	Омская область, город Омск, переулок 5-й Лермонтовский, дом 8	61,8	55:36:120103:7732	Омская область, город Омск, автомобильная дорога общего пользования местного значения переулок 5-й Лермонтовский (от улицы Лермонтова до улицы Успенского), идентификационный номер 52-401-382 ОП МГ 151	1814	Жилой дом	снос
288	55:36:120103:3707	Омская область, город Омск, улица 21-я Линия, дом 114	60,3	55:36:120103:1230	Омская область, город Омск, улица 21-я Линия, дом 114	615	Индивидуальный жилой дом	снос
289	55:36:000000:13848	Омская область, город Омск, улица 20-я Линия, дом 113	76,1	55:36:120103:1266	Омская область, город Омск, улица 20-я Линия, дом 113	559	Жилой дом	снос
290	55:36:000000:14278	Омская область, город Омск, улица 21-я Линия, дом 116	172,2	-	-	-	Объект индивидуального жилищного строительства	снос

№ п/п	Кадастровый номер объекта капитального строительства	Адрес объекта капитального строительства	Площадь объекта капитального строительства, кв. м/протяженность, м	Кадастровый номер земельного участка, на котором расположен объект капитального строительства	Местоположение земельного участка, на котором расположен объект капитального строительства	Площадь земельного участка, на котором расположен объект капитального строительства, кв. м	Назначение и наименование объекта	Сведения о сносе/реконструкции объектов капитального строительства
291	55:36:000000:13770	Омская область, город Омск, улица 20-я Линия, дом 121	116,1	55:36:120103:1269	Омская область, город Омск, улица 20-я Линия, дом 121	353	Жилой дом	снос
292	55:36:120103:4885	Омская область, город Омск, улица Красных Зорь, дом 141	99,6	55:36:120103:1168	Омская область, город Омск, улица Красных Зорь, дом 141	329	Объект индивидуального жилищного строительства	снос
293	55:36:120103:3499	Омская область, город Омск, улица 21-я Линия угол улицы Успенского, дом 147/112	66,8	55:36:120103:1245	Омская область, город Омск, улица 21-я Линия угол улицы Успенского, дом 147/112	310	Жилой дом	снос
294	55:36:120103:5080	Омская область, город Омск, улица 1-я Томская, дом 1	32,4	-	-	-	Жилой дом	снос
295	55:36:120103:8213	Омская область, город Омск, улица Успенского, дом 118	62,4	55:36:120103:1217	Омская область, город Омск, улица Успенского, дом 118	300	Жилой дом	снос
296	55:36:120103:4934	Омская область, город Омск, улица Успенского, дом 126	133	55:36:120103:1219	Омская область, город Омск, улица Успенского, дом 126	303	Жилой дом	снос
297	55:36:120103:10008	Омская область, город Омск, улица 3-я Томская, дом 33	82	55:36:120103:8999	Омская область, город Омск, улица 3-я Томская, дом 33	305	Индивидуальный жилой дом	снос
298	55:36:120103:4558	Омская область, город Омск, улица 3-я Томская, дом 35	51,7	55:36:120103:1255	Омская область, город Омск, улица 3-я Томская, дом 35	336	Индивидуальный жилой дом	снос
299	55:36:120103:4614	Омская область, город Омск, улица 2-я Томская, дом 19	105,3	55:36:120103:1486	Омская область, город Омск, улица 2-я Томская, дом 19	300	Жилой дом	снос
300	55:36:120103:5036	Омская область, город Омск, улица 2-я Томская, дом 21	64,3	55:36:120103:1531	Омская область, город Омск, улица 2-я Томская, дом 21	300	Жилой дом	снос
301	55:36:120103:4970	Омская область, город Омск, улица 2-я Томская, дом 25	60,1	-	Омская область, город Омск, 2-я Томская, дом 25	-	Жилой дом	снос
302	55:36:120103:9879	Омская область, город Омск, улица 2-я Томская, дом 39	76,5	55:36:000000:162641	Омская область, город Омск, улица 2-я Томская, дом 39	387	Индивидуальный жилой дом	снос

№ п/п	Кадастровый номер объекта капитального строительства	Адрес объекта капитального строительства	Площадь объекта капитального строительства, кв. м/протяженность, м	Кадастровый номер земельного участка, на котором расположен объект капитального строительства	Местоположение земельного участка, на котором расположен объект капитального строительства	Площадь земельного участка, на котором расположен объект капитального строительства, кв. м	Назначение и наименование объекта	Сведения о сносе/реконструкции объектов капитального строительства
303	55:36:120103:3539	Омская область, город Омск, улица 2-я Томская угол улицы 24-я Линия, дом 42/114	81,8	55:36:120103:10096	Омская область, город Омск, улица 2-я Томская, земельный участок № 40	366	Жилой дом	
304	55:36:120103:3539	Омская область, город Омск, улица 2-я Томская угол улицы 24-я Линия, дом 42/114	81,8	55:36:120103:10097	Омская область, город Омск, улица 24-я Линия	183	Жилой дом	снос
305	55:36:120103:10100	Омская область, город Омск, улица 2-я Томская, дом 40 А	92,7	55:36:120103:10096	Омская область, город Омск, улица 2-я Томская, земельный участок № 40	366	Жилой дом	снос
306	55:36:120103:4821	Омская область, город Омск, улица 2-я Томская, дом 40	128,6	55:36:120103:10096	Омская область, город Омск, улица 2-я Томская, земельный участок № 40	366	Жилой дом	снос
307	55:36:120103:4837	Омская область, город Омск, улица 3-я Томская, дом 24	26,2	-	-	-	Жилой дом	снос
308	55:36:120103:4976	Омская область, город Омск, улица 1-я Томская, дом 5	47,8	-	-	-	Жилой дом	снос
309	55:36:120103:4977	Омская область, город Омск, улица 1-я Томская, дом 11	94,7	55:36:120103:1471	Омская область, город Омск, улица 1-я Томская, дом 11	450	Жилой дом	снос
310	55:36:120103:4733	Омская область, город Омск, улица 1-я Томская, дом 15	83,1	55:36:120103:1515	Омская область, город Омск, улица 1-я Томская, дом 15	300	Объект индивидуального жилищного строительства	снос
311	55:36:120103:4973	Омская область, город Омск, улица 2-я Томская угол улицы 22-я Линия, дом 20/86	91	55:36:120103:1260	Омская область, город Омск, улица 2-я Томская угол улицы 22-я Линия, дом 20/86	300	Жилой дом	снос
312	55:36:120103:4962	Омская область, город Омск, улица 2-я Томская, дом 34	54,8	-	-	-	Жилой дом	снос
313	55:36:120103:4610	Омская область, город Омск, район улица 2-я Томская, дом 36	51,2	55:36:120103:8370	Омская область, город Омск, улица 2-я Томская, дом 36	300	Жилой дом	снос
314	55:36:120103:4965	Омская область, город Омск, улица 1-я Томская, дом 25	105,3	55:36:120103:1408	Омская область, город Омск, улица 1-я Томская, дом 25	332	Жилой дом	снос

№ п/п	Кадастровый номер объекта капитального строительства	Адрес объекта капитального строительства	Площадь объекта капитального строительства, кв. м/ протяженность, м	Кадастровый номер земельного участка, на котором расположен объект капитального строительства	Местоположение земельного участка, на котором расположен объект капитального строительства	Площадь земельного участка, на котором расположен объект капитального строительства, кв. м	Назначение и наименование объекта	Сведения о сносе/ реконструкции объектов капитального строительства
315	55:36:120103:4538	Омская область, город Омск, улица 1-я Томская, дом 31	71,8	55:36:120103:1511	Омская область, город Омск, улица 1-я Томская, дом 31	300	Жилой дом	снос
316	-	Омская область, город Омск, улица 1-я Томская, дом 4	-	-	-	-	Жилой дом	снос
317	55:36:120103:3540	Омская область, город Омск, улица 1-я Томская угол улицы 24-я Линия, дом 39/116	32,9	-	-	-	Объект индивидуального жилищного строительства	снос
318	-	-	-	55:36:120103:1074	Омская область, город Омск, Центральный административный округ	320	Земельный участок	-
319	55:36:120103:4688	Омская область, город Омск, улица 1-я Томская, дом 8	86,2	55:36:120103:9917	Омская область, город Омск, улица 1-я Томская, дом 8	309	Жилой дом	снос
321	55:36:120103:4849	Омская область, город Омск, улица Красных Зорь, дом 149	73,9	55:36:120103:1162	Омская область, город Омск, улица Красных Зорь, дом 149	319	Жилой дом	снос
322	55:36:120103:4996	Омская область, город Омск, улица Красных Зорь, дом 151	63,8	55:36:120103:1161	Омская область, город Омск, улица Красных Зорь, дом 151	300	Объект индивидуального жилищного строительства	снос
323	55:36:120103:4532	Омская область, город Омск, улица 1-я Томская, дом 16	118,3	55:36:120103:138	Омская область, город Омск, улица 1-я Томская, дом 16	517	Жилой дом	снос
324	55:36:120103:4521	Омская область, город Омск, переулок 4-й Лермонтовский, дом 6	36,3	55:36:120103:1384	Омская область, город Омск, переулок 4-й Лермонтовский, дом 6	300	Жилой дом	снос
325	55:36:120103:5035	Омская область, город Омск, переулок 4-й Лермонтовский, дом 8	98,7	-	Омская область, город Омск, переулок 4-й Лермонтовский	-	Жилой дом	снос
326	55:36:120103:5024	Омская область, город Омск, переулок 4-й Лермонтовский, дом 10	91,2	55:36:120103:9034	Омская область, город Омск, переулок 4-й Лермонтовский, дом 10	300	Жилой дом	снос
327	55:36:120103:4519	Омская область, город Омск, переулок 4-й Лермонтовский, дом 3	48,1	55:36:120103:1516	Омская область, город Омск, переулок 4-й Лермонтовский, дом 3	300	Жилой дом	снос

№ п/п	Кадастровый номер объекта капитального строительства	Адрес объекта капитального строительства	Площадь объекта капитального строительства, кв. м/протяженность, м	Кадастровый номер земельного участка, на котором расположен объект капитального строительства	Местоположение земельного участка, на котором расположен объект капитального строительства	Площадь земельного участка, на котором расположен объект капитального строительства, кв. м	Назначение и наименование объекта	Сведения о сносе/реконструкции объектов капитального строительства
328	55:36:120103:4985	Омская область, город Омск, переулок 4-й Лермонтовский, дом 13	59,6	-	-	-	Индивидуальный жилой дом	снос
329	55:36:120103:8210	Омская область, город Омск, улица 24-я Линия, дом 96	74,7	55:36:120103:1031	Омская область, город Омск, улица 24-я Линия, дом 96	300	Жилой дом	снос
330	55:36:120103:7407	Омская область, город Омск, улица Лермонтова угол улицы 24-я Линия, дом 204/99 А	101,9	55:36:120103:1072	Омская область, город Омск, улица 24-я Линия, дом 96	300	Жилой дом	снос
331	55:36:120103:3480	Омская область, город Омск, улица Лермонтова угол улицы 24-я Линия, дом 204/99 А	101,9	55:36:120103:1072	Омская область, город Омск, улица 24-я Линия, дом 96	300	Объект индивидуального жилищного строительства	снос
332	55:36:120103:7876	Омская область, город Омск, улица 24-я Линия, дом 101	69,5	55:36:120103:1043	Омская область, город Омск, улица 24-я Линия, дом 101	314	Жилой дом	снос
333	55:36:120103:4860	Омская область, город Омск, улица 24-я Линия, дом 101	20,7	55:36:120103:1043	Омская область, город Омск, улица 24-я Линия, дом 101	314	Жилой дом	снос
334	55:36:120103:4425	Омская область, город Омск, улица 24-я Линия угол улицы Успенского, дом 108/103	81,8	55:36:000000:153258	Омская область, город Омск. На земельном участке расположена автомобильная дорога общего пользования местного значения улица 24-я Линия (от улицы Лермонтова до улицы 20 лет РККА, от улицы Омская до реки Омь)	23220	Жилой дом	снос
335	55:36:120103:7172	Омская область, переулок 5-й Лермонтовский, дом 10	115,4	55:36:120103:3355	Омская область, переулок 5-й Лермонтовский, дом 10	303	Жилой дом	снос
336	55:36:120103:8431	Омская область, город Омск, переулок 5-й Лермонтовский, дом 9	137,9	55:36:120103:3139	Омская область, город Омск, переулок 5-й Лермонтовский, дом 9	394	Жилой дом	снос
337	55:36:120103:4747	Омская область, город Омск, переулок 5-й Лермонтовский, дом 13	90,3	-	Омская область, город Омск	-	Жилой дом	снос
338	55:36:120103:4857	Омская область, город Омск, переулок 5-й Лермонтовский, дом 15	16,3	-	Омская область, город Омск	-	Жилой дом	снос

№ п/п	Кадастровый номер объекта капитального строительства	Адрес объекта капитального строительства	Площадь объекта капитального строительства, кв. м/протяженность, м	Кадастровый номер земельного участка, на котором расположен объект капитального строительства	Местоположение земельного участка, на котором расположен объект капитального строительства	Площадь земельного участка, на котором расположен объект капитального строительства, кв. м	Назначение и наименование объекта	Сведения о сносе/реконструкции и объектов капитального строительства
339	55:36:120103:4990	Омская область, город Омск, переулок 5-й Лермонтовский, дом 15	75,3	55:36:120103:10169	Омская область, город Омск, переулок 5-й Лермонтовский, дом 15	358	Жилой дом	снос
340	55:36:120103:3515	Омская область, город Омск, улица 25-я Линия угол улицы Успенского дом 96/111	51,5	55:36:120103:1229	Омская область, город Омск, улица 25-я Линия, дом 96	300	Жилой дом	снос
341	55:36:120103:3706	Омская область, город Омск, улица Успенского угол улицы 25-я Линия, дом 111/96	74,6	-	Омская область, город Омск	-	Жилой дом	снос
342	55:36:120103:4608	Омская область, город Омск, улица Успенского, дом 150	55,9	-	Омская область, город Омск	-	Объект индивидуального жилищного строительства	снос
343	55:36:120103:4923	Омская область, город Омск, улица 25-я Линия, дом 98	66,4	55:36:120103:1083	Омская область, город Омск, улица 25-я Линия, дом 98	612	Жилой дом	снос
344	55:36:120103:4453	Омская область, город Омск, улица 25-я Линия, дом 98 А	42,7	55:36:120103:8412	Омская область, город Омск, улица 25-я Линия, дом 98 А	513	Жилой дом	снос
345	55:36:120103:4545	Омская область, город Омск, улица 24-я Линия, дом 125	82,8	55:36:120103:1416	Омская область, город Омск, улица 24-я Линия, дом 125	678	Жилой дом	снос
346	55:36:120103:8441	Омская область, город Омск, улица 25-я Линия, дом 106 А	140	55:36:120103:1086	Омская область, город Омск, улица 25-я Линия, дом 106	709	Жилой дом	снос
347	-	Омская область, город Омск, улица 25-я Линия, дом 110 А	-	55:36:120103:3274	Омская область, город Омск, улица 25-я Линия, на земельном участке расположен жилой дом 110 А	-	Жилой дом	снос
348	55:36:120103:4553	Омская область, город Омск, улица 2-я Томская, дом 5	108,4	-	Омская область, город Омск	-	Жилой дом	снос
349	55:36:120103:4574	Омская область, город Омск, улица 2-я Томская, дом 23	75,4	-	Омская область, город Омск	-	Объект индивидуального жилищного строительства	снос
350	55:36:120103:4970	Омская область, город Омск, улица 2-я Томская, дом 25	60,1	55:36:120103:1496	Омская область, город Омск, улица 2-я Томская, дом 25	300	Жилой дом	снос

№ п/п	Кадастровый номер объекта капитального строительства	Адрес объекта капитального строительства	Площадь объекта капитального строительства, кв. м/протяженность, м	Кадастровый номер земельного участка, на котором расположен объект капитального строительства	Местоположение земельного участка, на котором расположен объект капитального строительства	Площадь земельного участка, на котором расположен объект капитального строительства, кв. м	Назначение и наименование объекта	Сведения о сносе/реконструкции объектов капитального строительства
351	55:36:120103:4845	Омская область, город Омск, переулок 4-й Лермонтовский, дом 12	37,7	55:36:120103:7480	Омская область, город Омск, переулок 4-й Лермонтовский, дом 12	300	Объект индивидуального жилищного строительства	снос
352	55:36:120103:4739	Омская область, город Омск, улица 24-я Линия, дом 100	131,4	55:36:120103:9918	Омская область, город Омск, улица 24-я Линия, дом 100	386	Жилой дом	снос
353	55:36:120103:9956	Омская область, город Омск, улица 1-я Томская	105,5	5:36:120103:9971	Омская область, город Омск, улица 1-я Томская	135	Жилой дом	снос
354	55:36:120103:4740	Омская область, город Омск, улица 24-я Линия, дом 98	76,3	-	Омская область, город Омск	-	Жилой дом	снос
355	55:36:120103:9540	Омская область, город Омск, улица Успенского, дом 150	234,9	55:36:120103:10017	Омская область, город Омск, улица Успенского	221	Индивидуальный жилой дом	снос
356	55:36:120103:10055	Омская область, город Омск, улица Успенского, дом 150/1	112,3	55:36:120103:10017	Омская область, город Омск, улица Успенского	221	Жилой дом	снос
357	55:36:120103:9540	Омская область, город Омск, улица Успенского, дом 150	234,9	55:36:120103:10018	Омская область, город Омск, улица Успенского	222	Жилой дом	снос
358	55:36:120103:10056	Омская область, город Омск, улица Успенского, дом 150/1	117,8	55:36:120103:10018	Омская область, город Омск, улица Успенского	222	Жилой дом	снос
359	55:36:120103:5048	Омская область, город Омск, улица 25-я Линия, дом 104	75,6	55:36:120103:131	Омская область, город Омск, улица 25-я Линия, дом 104	673	Жилой дом	снос
360	55:36:120103:4984	Омская область, город Омск, переулок 4-й Лермонтовский, дом 9	50,4	55:36:120103:3183	Омская область, город Омск, переулок 4-й Лермонтовский, дом 9	359	Жилой дом	снос
361	55:36:120103:5025	Омская область, город Омск, переулок 5-й Лермонтовский, дом 8	61,8	55:36:000000:168355	Омская область, город Омск, переулок 5-й Лермонтовский, дом 8	306	Жилой дом	снос

№ п/п	Кадастровый номер объекта капитального строительства	Адрес объекта капитального строительства	Площадь объекта капитального строительства, кв. м/протяженность, м	Кадастровый номер земельного участка, на котором расположен объект капитального строительства	Местоположение земельного участка, на котором расположен объект капитального строительства	Площадь земельного участка, на котором расположен объект капитального строительства, кв. м	Назначение и наименование объекта	Сведения о сносе/реконструкции и объектов капитального строительства
Нежилые объекты капитального строительства								
1	55:36:120103:10078	Омская область, город Омск, улица 20-я Линия	9,7	55:36:120103:1265	Омская область, город Омск, улица 20-я Линия, дом 109	292	Нежилое здание	снос
2	55:36:120103:10077	Омская область, город Омск, улица Красных Зорь	40,2	55:36:120103:1169	Омская область, город Омск, улица Красных Зорь, дом 161	492	Нежилое здание	снос
3	55:36:000000:3842	Омская область, город Омск, улицы 25-я Линия – Лермонтова	33,4	55:36:120103:35	Омская область, город Омск, улица 25-я Линия угол улицы Лермонтова	600	Торговый павильон	снос
4	-	-	-	55:36:120103:1281	Омская область, город Омск, улица Лермонтова, дом 216 А	3738	Для размещения административных и офисных зданий, объектов образования, науки, здравоохранения и социального обеспечения, физической культуры и спорта, культуры, искусства, религии	-
5	55:36:120103:4462	Омская область, город Омск, улица 27-я Линия, дом 17 А	413,6	55:36:120103:98	Омская область, город Омск, улица 27-я Линия, дом 17 А	1739	Для общественно-деловых целей под строение, для размещения административных и офисных зданий, объектов образования, науки, здравоохранения и социального обеспечения, физической культуры и спорта, культуры, искусства, религии	снос

№ п/п	Кадастровый номер объекта капитального строительства	Адрес объекта капитального строительства	Площадь объекта капитального строительства, кв. м/ протяженность, м	Кадастровый номер земельного участка, на котором расположен объект капитального строительства	Местоположение земельного участка, на котором расположен объект капитального строительства	Площадь земельного участка, на котором расположен объект капитального строительства, кв. м	Назначение и наименование объекта	Сведения о сносе/ реконструкции объектов капитального строительства
6	55:36:120103:5019	Омская область, город Омск, улица Красных Зорь, между домами 193, 195, литера ТП	26,6	55:36:120103:1143	Омская область, город Омск, улица Красных Зорь, дом 193	336	Нежилое строение: трансформаторная подстанция № 4758	снос
7	55:36:120103:9738	Омская область, город Омск, переулок 3-й Лермонтовский	136,2	55:36:120103:9550	Омская область, город Омск, переулок 3-й Лермонтовский	644	Нежилое здание: гараж боксового типа на прилегающем к индивидуальному жилому дому участке, на садовом (дачном) участке	снос
8	55:36:120103:10155	Омская область, город Омск, переулок 5-й Лермонтовский	18	55:36:120103:9500	Омская область, город Омск, переулок 5-й Лермонтовский, дом 16	649	Нежилое	снос
9	55:36:120103:10156	Омская область, город Омск, переулок 5-й Лермонтовский	36,3	55:36:120103:9500	Омская область, город Омск, переулок 5-й Лермонтовский, дом 16	649	Нежилое	снос
Иные объекты								
1		Омская область, Омск город		55:36:120103:9987	Омская область, Омск город	715	Коммунальное обслуживание	
II. Объекты капитального строительства, расположенные в границах второй несмежной территории жилой застройки в границах улиц: 20 лет РККА – 22-я Линия – Масленникова – 20-я Линия в Октябрьском административном округе города Омска								
Многоквартирные дома, признанные аварийными и подлежащими сносу**								
1	-	-	-	55:36:120301:1058	Омская область, город Омск, улица Масленникова, дом 211	353	Для размещения домов многоэтажной жилой застройки	снос
2	55:36:090107:1789	Омская область, город Омск, улица Масленникова, дом 211	283	55:36:120301:107 (в составе единого землепользования)	Омская область, город Омск, улица Масленникова (проспект К. Маркса – улица Н. Худенко)	30165	Многоквартирный дом	снос
Многоквартирные дома, признанные аварийными и подлежащими сносу***								
1	-	-	-	55:36:120301:92	Омская область, город Омск, улица 20 лет РККА, дом 238	257	-	-

№ п/п	Кадастровый номер объекта капитального строительства	Адрес объекта капитального строительства	Площадь объекта капитального строительства, кв. м/ протяженность, м	Кадастровый номер земельного участка, на котором расположен объект капитального строительства	Местоположение земельного участка, на котором расположен объект капитального строительства	Площадь земельного участка, на котором расположен объект капитального строительства, кв. м	Назначение и наименование объекта	Сведения о сносе/ реконструкции объектов капитального строительства
2	55:36:000000:13378	Омская область, город Омск, улица 20 лет РККА, дом 238	424,9	55:36:120301:1008 (в составе единого землепользования)	Омская область, город Омск	8730	Многоквартирный дом	снос
3	-	-	-	55:36:120301:91	Омская область, город Омск, улица 20 лет РККА, дом 240	274	Для жилищных нужд, для размещения домов многоэтажной жилой застройки	-
4	55:36:000000:13379	Омская область, город Омск, улица 20 лет РККА, дом 240	389,6	55:36:120301:1008	Омская область, город Омск	8730	Многоквартирный дом	снос
5	-	-	-	55:36:120301:93	Омская область, город Омск, улица 20 лет РККА, дом 242	268	Для жилищных нужд, для размещения домов многоэтажной жилой застройки	-
6	55:36:000000:13468	Омская область, город Омск, улица 20 лет РККА, дом 242	390,5	55:36:120301:1036 (в составе единого землепользования)	Местоположение установлено относительно ориентира, расположенного за пределами участка. Ориентир здание. Участок находится примерно в 57 м, по направлению на восток от ориентира. Почтовый адрес ориентира: Омская область, город Омск, улица Масленникова, дом 185	2529	Многоквартирный дом	снос
Снесенные дома								
1	-	-	-	55:36:120301:1055	Омская область, город Омск, улица Масленникова, дом 209	536	Для размещения домов многоэтажной жилой застройки	-

№ п/п	Кадастровый номер объекта капитального строительства	Адрес объекта капитального строительства	Площадь объекта капитального строительства, кв. м/ протяженность, м	Кадастровый номер земельного участка, на котором расположен объект капитального строительства	Местоположение земельного участка, на котором расположен объект капитального строительства	Площадь земельного участка, на котором расположен объект капитального строительства, кв. м	Назначение и наименование объекта	Сведения о сносе/реконструкции объектов капитального строительства
2	-	-	-	55:36:120301:1054	Омская область, город Омск, улица Масленникова, на земельном участке расположен жилой дом 207	207	Для размещения домов многоэтажной жилой застройки, для размещения административных и офисных зданий, объектов образования, науки, здравоохранения и социального обеспечения, физической культуры и спорта, культуры, искусства, религии	-
3	-	-	-	55:36:120301:1056	Омская область, город Омск, улица Масленникова, дом 213	483	Для размещения домов многоэтажной жилой застройки	-
4	-	-	-	55:36:120301:1063	Омская область, город Омск, улица Масленникова, на земельном участке расположен жилой дом 215	419	Для размещения домов многоэтажной жилой застройки	-

№ п/п	Кадастровый номер объекта капитального строительства	Адрес объекта капитального строительства	Площадь объекта капитального строительства, кв. м/ протяженность, м	Кадастровый номер земельного участка, на котором расположен объект капитального строительства	Местоположение земельного участка, на котором расположен объект капитального строительства	Площадь земельного участка, на котором расположен объект капитального строительства, кв. м	Назначение и наименование объекта	Сведения о сносе/ реконструкции объектов капитального строительства
Перечень объектов коммунальной, транспортной инфраструктуры								
1	55:36:000000:156866	Омская область, город Омск, от ТК-V-B-104-4 до ИТП улицы Масленникова:165,167,169,171, 173, 175, 177, 179, 181, 183, 185, 237, 237 А, 203, 205, 207, 211, 217, 213, 215, 217 А, 221, 223, 225, 227, 229, 235 А; до ИТП ж.д. улицы 20 лет РККА, дома 182, 180, 194, 196, 188, 186, 192, 184, 190, 204, 202, 200, 198, 202 А, 206, 208, 210, 218, 222, 250, 252, 258, 260, 264, 262, 270, 272, 272 А, 234 А, 236, 238, 240, 242, 244, 246, 248; улицы 20-я Линия, дома 169, 167, 171, 173, 175; улицы 11-я Линия, дома 185, 183, 181; улицы 16-я Линия, дома 188, 190; улицы Шебалдина, дома 164, 168, 166, 170; улицы Б. Хмельницкого; улицы 27-я Линия, дома 43, 45, 47	6589	55:36:120301:1058	Омская область, город Омск, улица Масленникова, дом 211	353	Иное сооружение (тепловые сети)	Реконструкция (при необходимости)
2	55:36:000000:156866	Омская область, город Омск, от ТК-V-B-104-4 до ИТП улицы Масленникова: 165, 167, 169, 171, 173, 175, 177, 179, 181, 183, 185, 237, 237 А, 203, 205, 207, 211, 217, 213, 215, 217 А, 221, 223, 225, 227, 229, 235 А; до ИТП ж.д. улицы 20 лет РККА, дома 182, 180, 194, 196, 188, 186, 192, 184, 190, 204, 202, 200, 198, 202 А, 206, 208, 210, 218, 222, 250, 252, 258, 260, 264, 262, 270, 272, 272 А, 234 А, 236, 238, 240, 242, 244, 246, 248; улицы 20-я Линия, дома 169, 167, 171, 173, 175; улицы 11-я Линия, дома 185, 183, 181; улицы 16-я Линия, дома 188, 190; улицы Шебалдина, дома 164, 168, 166, 170; улицы Б. Хмельницкого; улицы 27-я Линия, дома 43, 45, 47	6589	55:36:120301:1061	Омская область, город Омск, на земельном участке расположен жилой дом 217	338	Иное сооружение (тепловые сети)	Реконструкция (при необходимости)

№ п/п	Кадастровый номер объекта капитального строительства	Адрес объекта капитального строительства	Площадь объекта капитального строительства, кв. м/ протяженность, м	Кадастровый номер земельного участка, на котором расположен объект капитального строительства	Местоположение земельного участка, на котором расположен объект капитального строительства	Площадь земельного участка, на котором расположен объект капитального строительства, кв. м	Назначение и наименование объекта	Сведения о сносе/ реконструкции объектов капитального строительства
3	55:36:000000:156866	Омская область, город Омск, от ТК-V-B-104-4 до ИТП улицы Масленникова: 165, 167, 169, 171, 173, 175, 177, 179, 181, 183, 185, 237, 237 А, 203, 205, 207, 211, 217, 213, 215, 217 А, 221, 223, 225, 227, 229, 235 А; до ИТП ж.д. улицы 20 лет РККА, дома 182, 180, 194, 196, 188, 186, 192, 184, 190, 204, 202, 200, 198, 202 А, 206, 208, 210, 218, 222, 250, 252, 258, 260, 264, 262, 270, 272, 272 А, 234 А, 236, 238, 240, 242, 244, 246, 248; улицы 20-я Линия, дома 169, 167, 171, 173, 175; улицы 11-я Линия, дома 185, 183, 181; улицы 16-я Линия, дома 188, 190; улицы Шебалдина, дома 164, 168, 166, 170; улицы Б. Хмельницкого; улицы 27-я Линия, дома 43, 45, 47	6589	55:36:120301:1064	Омская область, город Омск, улица Масленникова, на земельном участке расположен многоэтажный жилой дом 205	329	Иное сооружение (тепловые сети)	Реконструкция (при необходимости)
4	55:36:000000:156866	Омская область, город Омск, от ТК-V-B-104-4 до ИТП улицы Масленникова: 165, 167, 169, 171, 173, 175, 177, 179, 181, 183, 185, 237, 237 А, 203, 205, 207, 211, 217, 213, 215, 217 А, 221, 223, 225, 227, 229, 235 А; до ИТП ж.д. улицы 20 лет РККА, дома 182, 180, 194, 196, 188, 186, 192, 184, 190, 204, 202, 200, 198, 202 А, 206, 208, 210, 218, 222, 250, 252, 258, 260, 264, 262, 270, 272, 272 А, 234 А, 236, 238, 240, 242, 244, 246, 248; улицы 20-я Линия, дома 169, 167, 171, 173, 175; улицы 11-я Линия, дома 185, 183, 181; улицы 16-я Линия, дома 188, 190; улицы Шебалдина, дома 164, 168, 166, 170; улицы Б. Хмельницкого; улицы 27-я Линия, дома 43, 45, 47	6589	55:36:120301:1062	Омская область, город Омск, улица Масленникова, на земельном участке расположен жилой дом 203	325	Иное сооружение (тепловые сети)	Реконструкция (при необходимости)

№ п/п	Кадастровый номер объекта капитального строительства	Адрес объекта капитального строительства	Площадь объекта капитального строительства, кв. м/протяженность, м	Кадастровый номер земельного участка, на котором расположен объект капитального строительства	Местоположение земельного участка, на котором расположен объект капитального строительства	Площадь земельного участка, на котором расположен объект капитального строительства, кв. м	Назначение и наименование объекта	Сведения о сносе/реконструкции объектов капитального строительства
5	55:36:000000:156866	Омская область, город Омск, от ТК-V-B-104-4 до ИТП улицы Масленникова: 165, 167, 169, 171, 173, 175, 177, 179, 181, 183, 185, 237, 237 А, 203, 205, 207, 211, 217, 213, 215, 217 А, 221, 223, 225, 227, 229, 235 А; до ИТП ж.д. улицы 20 лет РККА, дома 182, 180, 194, 196, 188, 186, 192, 184, 190, 204, 202, 200, 198, 202 А, 206, 208, 210, 218, 222, 250, 252, 258, 260, 264, 262, 270, 272, 272 А, 234 А, 236, 238, 240, 242, 244, 246, 248; улицы 20-я Линия, дома 169, 167, 171, 173, 175; улицы 11-я Линия, дома 185, 183, 181; улицы 16-я Линия, дома 188, 190; улицы Шебадина, дома 164, 168, 166, 170; улицы Б. Хмельницкого; улицы 27-я Линия, дома 43, 45, 47	6589	55:36:120301:1056	Омская область, город Омск, улица Масленникова, дом 213	483	Иное сооружение (тепловые сети)	Реконструкция (при необходимости)
6	55:36:120301:2306	Омская область, город Омск, улица 20 лет РККА, дом 250 А, (второй ввод от колодца около улицы Масленникова, дом 209 А до жилого дома)	153	55:36:120301:1056	Омская область, город Омск, улица Масленникова, дом 213	483	Сети водопровода	Реконструкция (при необходимости)
7	55:36:000000:164698	Омская область, город Омск	240	55:36:120301:1056	Омская область, город Омск, улица Масленникова, дом 213	483	Сооружения электроэнергетики	Реконструкция (при необходимости)
8	55:36:000000:164698	Омская область, город Омск	240	55:36:120301:1063	Омская область, город Омск, улица Масленникова, на земельном участке расположен жилой дом 215	419	Сооружения электроэнергетики	Реконструкция (при необходимости)

№ п/п	Кадастровый номер объекта капитального строительства	Адрес объекта капитального строительства	Площадь объекта капитального строительства, кв. м/протяженность, м	Кадастровый номер земельного участка, на котором расположен объект капитального строительства	Местоположение земельного участка, на котором расположен объект капитального строительства	Площадь земельного участка, на котором расположен объект капитального строительства, кв. м	Назначение и наименование объекта	Сведения о сносе/реконструкции объектов капитального строительства
9	55:36:000000:156866	Омская область, город Омск, от ТК-V-B-104-4 до ИТП улицы Масленникова: 165, 167, 169, 171, 173, 175, 177, 179, 181, 183, 185, 237, 237 А, 203, 205, 207, 211, 217, 213, 215, 217 А, 221, 223, 225, 227, 229, 235 А; до ИТП ж.д. улицы 20 лет РККА, дома 182, 180, 194, 196, 188, 186, 192, 184, 190, 204, 202, 200, 198, 202 А, 206, 208, 210, 218, 222, 250, 252, 258, 260, 264, 262, 270, 272, 272 А, 234 А, 236, 238, 240, 242, 244, 246, 248; улицы 20-я Линия, дома 169, 167, 171, 173, 175; улицы 11-я Линия, дома 185, 183, 181; улицы 16-я Линия, дома 188, 190; улицы Шебалдина, дома 164, 168, 166, 170; улицы Б. Хмельницкого; улицы 27-я Линия, дома 43, 45, 47	6589	55:36:120301:1063	Омская область, город Омск, улица Масленникова, на земельном участке расположен жилой дом 215	419	Иное сооружение (тепловые сети)	Реконструкция (при необходимости)
10	55:36:000000:164698	Омская область, город Омск	240	55:36:120301:1054	Омская область, город Омск, улица Масленникова, на земельном участке расположен жилой дом 207	207	Сооружения электроэнергетики	Реконструкция (при необходимости)
11	55:36:000000:164155	Омская область, город Омск	501	55:36:120301:1039	Местоположение установлено относительно ориентира, расположенного за пределами участка. Ориентир здание. Участок находится примерно в 57 м, по направлению на восток от ориентира. Почтовый адрес ориентира: Омская область, город Омск, улица Масленникова, дом 185	20730	Сооружения электроэнергетики	Реконструкция (при необходимости)

№ п/п	Кадастровый номер объекта капитального строительства	Адрес объекта капитального строительства	Площадь объекта капитального строительства, кв. м/ протяженность, м	Кадастровый номер земельного участка, на котором расположен объект капитального строительства	Местоположение земельного участка, на котором расположен объект капитального строительства	Площадь земельного участка, на котором расположен объект капитального строительства, кв. м	Назначение и наименование объекта	Сведения о сносе/ реконструкции объектов капитального строительства
12	55:36:000000:156866	Омская область, город Омск, от ТК-V-B-104-4 до ИТП улицы Масленникова: 165, 167, 169, 171, 173, 175, 177, 179, 181, 183, 185, 237, 237 А, 203, 205, 207, 211, 217, 213, 215, 217 А, 221, 223, 225, 227, 229, 235 А; до ИТП ж.д. улицы 20 лет РККА, дома 182, 180, 194, 196, 188, 186, 192, 184, 190, 204, 202, 200, 198, 202 А, 206, 208, 210, 218, 222, 250, 252, 258, 260, 264, 262, 270, 272, 272 А, 234 А, 236, 238, 240, 242, 244, 246, 248; улицы 20-я Линия, дома 169, 167, 171, 173, 175; улицы 11-я Линия, дома 185, 183, 181; улицы 16-я Линия, дома 188, 190; улицы Шебалдина, дома 164, 168, 166, 170; улицы Б. Хмельницкого; улицы 27-я Линия, дома 43, 45, 47	6589	55:36:120301:1054	Омская область, город Омск, улица Масленникова, на земельном участке расположен жилой дом 207	207	Иное сооружение (тепловые сети)	Реконструкция (при необходимости)
13	55:36:000000:164698	Омская область, город Омск	240	55:36:120301:1055	Омская область, город Омск, улица Масленникова, дом 209	536	Сооружения электроэнергетики	Реконструкция (при необходимости)
14	55:36:000000:164653	Омская область, город Омск	525	55:36:120301:1039 (в составе единого землепользования)	Местоположение установлено относительно ориентира, расположенного за пределами участка. Ориентир здание. Участок находится примерно в 57 м, по направлению на восток от ориентира. Почтовый адрес ориентира: Омская область, город Омск, улица Масленникова, дом 185	20730	Сооружения электроэнергетики	Реконструкция (при необходимости)

№ п/п	Кадастровый номер объекта капитального строительства	Адрес объекта капитального строительства	Площадь объекта капитального строительства, кв. м/ протяженность, м	Кадастровый номер земельного участка, на котором расположен объект капитального строительства	Местоположение земельного участка, на котором расположен объект капитального строительства	Площадь земельного участка, на котором расположен объект капитального строительства, кв. м	Назначение и наименование объекта	Сведения о сносе/реконструкции объектов капитального строительства
15	55:36:000000:164698	Омская область, город Омск	240	55:36:120301:1039 (в составе единого землепользования)	Местоположение установлено относительно ориентира, расположенного за пределами участка. Ориентир здание. Участок находится примерно в 57 м, по направлению на восток от ориентира. Почтовый адрес ориентира: Омская область, город Омск, улица Масленникова, дом 185	20730	Сооружения электроэнергетики	Реконструкция (при необходимости)
16	55:36:120301:2306	Омская область, город Омск, улица 20 лет РККА, дом 250 А, (второй ввод от колодца около улица Масленникова, дом 209 А до жилого дома)	153	55:36:120301:1039 (в составе единого землепользования)	Местоположение установлено относительно ориентира, расположенного за пределами участка. Ориентир здание. Участок находится примерно в 57 м, по направлению на восток от ориентира. Почтовый адрес ориентира: Омская область, город Омск, улица Масленникова, дом 185	20730	Сети водопровода	Реконструкция (при необходимости)
17	55:36:120301:2308	Омская область, город Омск, улица Масленникова, дом 209 А	98	55:36:120301:1039	Местоположение установлено относительно ориентира, расположенного за пределами участка. Ориентир здание. Участок находится примерно в 57 м, по направлению на восток от ориентира. Почтовый адрес ориентира: Омская область, город Омск, улица Масленникова, дом 185	20730	Сети канализации	Реконструкция (при необходимости)

№ п/п	Кадастровый номер объекта капитального строительства	Адрес объекта капитального строительства	Площадь объекта капитального строительства, кв. м/протяженность, м	Кадастровый номер земельного участка, на котором расположен объект капитального строительства	Местоположение земельного участка, на котором расположен объект капитального строительства	Площадь земельного участка, на котором расположен объект капитального строительства, кв. м	Назначение и наименование объекта	Сведения о сносе/реконструкции объектов капитального строительства
18	55:36:120301:2310	Омская область, город Омск, улица Масленникова, дом 209 А	198	55:36:120301:1039	Местоположение установлено относительно ориентира, расположенного за пределами участка. Ориентир здание. Участок находится примерно в 57 м, по направлению на восток от ориентира. Почтовый адрес ориентира: Омская область, город Омск, улица Масленникова, дом 185	20730	Сети водопровода	Реконструкция (при необходимости)
19	55:36:120301:2318	Омская область, город Омск, от ТК-V-B-88/2 до жилых домов по улице 20 лет РККА, дом 250 А, дом 256, по улице Масленникова, дом 209 А, дом 203/1	532	55:36:120301:1039	Местоположение установлено относительно ориентира, расположенного за пределами участка. Ориентир здание. Участок находится примерно в 57 м, по направлению на восток от ориентира. Почтовый адрес ориентира: Омская область, город Омск, улица Масленникова, дом 185	20730	Тепловые сети	Реконструкция (при необходимости)
20	55:36:120301:2352	Омская область, город Омск, улиц 20 лет РККА	1160	55:36:120301:1039	Местоположение установлено относительно ориентира, расположенного за пределами участка. Ориентир здание. Участок находится примерно в 57 м, по направлению на восток от ориентира. Почтовый адрес ориентира: Омская область, город Омск, улица Масленникова, дом 185	20730	Сооружения электроэнергетики	Реконструкция (при необходимости)

№ п/п	Кадастровый номер объекта капитального строительства	Адрес объекта капитального строительства	Площадь объекта капитального строительства, кв. м/ протяженность, м	Кадастровый номер земельного участка, на котором расположен объект капитального строительства	Местоположение земельного участка, на котором расположен объект капитального строительства	Площадь земельного участка, на котором расположен объект капитального строительства, кв. м	Назначение и наименование объекта	Сведения о сносе/реконструкции объектов капитального строительства
Объекты незавершенного строительства								
1	55:36:090107:1690	Омская область, город Омск, улица Масленникова, дом 203/1	802,2	55:36:120301:1062	Омская область, город Омск, улица Масленникова, на земельном участке расположен жилой дом 203	325	Для размещения домов многоэтажной жилой застройки	-
Иные объекты капитального строительства								
1	-	-	-	55:36:120301:1008 (в составе единого землепользования)	Омская область, город Омск	8730	Земли общего пользования	-
<p>* Перечень составлен в соответствии со сведениями из Единого государственного реестра недвижимости об объектах недвижимости</p> <p>** Постановление Мэра города Омска от 19 декабря 2007 года № 992-п «О сносе и расселении многоквартирных жилых домов»</p> <p>*** Постановлениями Администрации города Омска от 16 сентября 2021 года № 587-п «О признании многоквартирного дома аварийным и подлежащим сносу», от 19 октября 2018 года № 1034-п «О признании многоквартирных домов аварийными и подлежащими сносу», от 25 июня 2021 года № 392-п «О признании многоквартирных домов аварийными и подлежащими сносу»</p>								

Приложение № 3
к постановлению Администрации города Омска
от _____ № _____

ОСНОВНЫЕ ВИДЫ

разрешенного использования земельных участков и объектов капитального строительства, которые могут быть выбраны при реализации решения о комплексном развитии несмежных территорий жилой застройки в границах улиц: 20-я Линия – Лермонтова – 3-й Разъезд – Красных Зорь в Центральном административном округе города Омска и в границах улиц: 20 лет РККА – 22-я Линия – Масленникова – 20-я Линия в Октябрьском административном округе города Омска, а также предельные параметры разрешенного строительства, реконструкции объектов капитального строительства в границах указанной территории

Основные виды разрешенного использования земельных участков и объектов капитального строительства, код вида разрешенного использования*	Предельные параметры разрешенного строительства, реконструкции объектов капитального строительства
<p>Среднеэтажная жилая застройка (код 2.5); Многоэтажная жилая застройка (высотная застройка) (код 2.6); Хранение автотранспорта (код 2.7.1); Коммунальное обслуживание (код 3.1); Оказание услуг связи (код 3.2.3); Бытовое обслуживание (код 3.3); Здравоохранение (код 3.4); Дошкольное, начальное и среднее общее образование (код 3.5.1); Объекты культурно-досуговой деятельности (код 3.6.1); Амбулаторное ветеринарное обслуживание (код 3.10.1); Деловое управление (код 4.1); Объекты торговли (торговые центры, торгово-развлекательные центры (комплексы) (код 4.2); Магазины (код 4.4); Банковская и страховая деятельность (4.5); Общественное питание (код 4.6); Развлекательные мероприятия (код 4.8.1); Стоянка транспортных средств (код 4.9.2); Обеспечение занятий спортом в помещениях (код 5.1.2); Площадки для занятий спортом (код 5.1.3); Обеспечение внутреннего правопорядка (код 8.3); Земельные участки (территории) общего пользования (код 12.0)</p>	<p>Предельные (минимальные и (или) максимальные) размеры земельных участков и предельные параметры разрешенного строительства, реконструкции объекта капитального строительства:</p> <p>1) максимальная высота зданий, строений, сооружений: - для видов разрешенного использования: многоэтажная жилая застройка (высотная застройка) (код 2.6) – 65 м; - для видов разрешенного использования: дошкольное, начальное и среднее общее образование (код 3.5.1), стоянка транспортных средств (код 4.9.2), площадки для занятий спортом (код 5.1.3), обеспечение внутреннего правопорядка (код 8.3), земельные участки (территории) общего пользования (код 12.0) – не подлежит установлению; - для прочих видов разрешенного использования – 30 м;</p> <p>2) максимальное количество надземных этажей не подлежит установлению;</p> <p>3) предельные (минимальные и (или) максимальные) размеры земельных участков: - для видов разрешенного использования: среднеэтажная жилая застройка (код 2.5): минимальный – 1 500 кв. м, максимальный – не подлежит установлению; - для видов разрешенного использования: многоэтажная жилая застройка (высотная застройка) (код 2.6): минимальный – 3 000 кв. м, максимальный – не подлежит установлению; - для видов разрешенного использования: коммунальное обслуживание (код 3.1), дошкольное, начальное и среднее общее образование (код 3.5.1), стоянка транспортных средств (код 4.9.2), обеспечение внутреннего правопорядка (код 8.3), земельные участки (территории) общего пользования (код 12.0) – не подлежат установлению; - для вида разрешенного использования площадки для занятий спортом (код 5.1.3): минимальный – не подлежит установлению, максимальный – 10 000 кв. м; - для прочих видов разрешенного использования: минимальный – 200 кв. м, максимальный – не подлежит установлению;</p>

Основные виды разрешенного использования земельных участков и объектов капитального строительства, код вида разрешенного использования*	Предельные параметры разрешенного строительства, реконструкции объектов капитального строительства
	<p>4) минимальные отступы от границ земельного участка:</p> <ul style="list-style-type: none"> - для видов разрешенного использования: стоянка транспортных средств (код 4.9.2), площадки для занятий спортом (код 5.1.3), земельные участки (территории) общего пользования (код 12.0) – не подлежат установлению; - для прочих видов разрешенного использования: минимальный – 3 м; в случае примыкания границ земельного участка к красной линии применяется параметр «отступы от красной линии и территорий общего пользования»; <p>5) отступы от красной линии и территорий общего пользования:</p> <ul style="list-style-type: none"> - для видов разрешенного использования: среднеэтажная жилая застройка (код 2.5), многоэтажная жилая застройка (высотная застройка) (код 2.6): при размещении в первом этаже жилых помещений – 6 м, при размещении в первом этаже нежилых помещений – 0 м; - для прочих видов разрешенного использования – 0 м, если иное не установлено документацией по планировке территории; <p>6) процент застройки в границах земельного участка не подлежит установлению;</p> <p>7) максимальный коэффициент плотности застройки земельного участка:</p> <ul style="list-style-type: none"> - для вида разрешенного использования среднеэтажная жилая застройка (код 2.5), общежития (код 3.2.4) – 2,4; - для вида разрешенного использования многоэтажная жилая застройка (высотная застройка) (код 2.6) – 4,0; - для видов разрешенного использования: дошкольное, начальное и среднее общее образование (код 3.5.1), стоянка транспортных средств (код 4.9.2), площадки для занятий спортом (код 5.1.3), обеспечение внутреннего правопорядка (код 8.3), земельные участки (территории) общего пользования (код 12.0) – не подлежит установлению; - для прочих видов разрешенного использования – 1,5
<p>* виды разрешенного использования и предельные параметры применяются с учетом ограничений использования земельных участков и объектов капитального строительства, установленных в соответствии с законодательством Российской Федерации, в том числе установленным на приаэродромной территории;</p> <p>** в соответствии с классификатором видов разрешенного использования земельных участков, утвержденным приказом Федеральной службы государственной регистрации, кадастра и картографии от 10 ноября 2020 года № П/0412</p>	

Приложение № 4
к постановлению Администрации города Омска
от _____ № _____

ОБЪЕМ

строительства в границах несмежных территорий жилой застройки
в границах улиц: 20-я Линия – Лермонтова – 3-й Разъезд – Красных Зорь
в Центральном административном округе города Омска и в границах
улиц: 20 лет РККА – 22-я Линия – Масленникова – 20-я Линия
в Октябрьском административном округе города Омска,
подлежащей комплексному развитию

Минимальный объем строительства	255 000 кв. м общей площади зданий
---------------------------------	---------------------------------------