

О комплексном развитии территории жилой застройки в границах улиц Авангардной – 4-я Челюскинцев – Сурикова – 1-я Челюскинцев в Центральном административном округе города Омска

Руководствуясь Градостроительным кодексом Российской Федерации, Федеральным законом «Об общих принципах организации местного самоуправления в Российской Федерации», постановлением Правительства Омской области от 1 октября 2021 года № 430-п «О порядке осуществления комплексного развития территории Омской области», Уставом города Омска, постановляю:

1. Принять решение о комплексном развитии территории жилой застройки в границах улиц Авангардной – 4-я Челюскинцев – Сурикова – 1-я Челюскинцев в Центральном административном округе города Омска общей площадью 10,1 га в границах согласно приложению № 1 к настоящему постановлению (далее – территория жилой застройки).

2. Утвердить перечень объектов капитального строительства, расположенных в границах территории жилой застройки, подлежащей комплексному развитию, в том числе перечень объектов капитального строительства, подлежащих сносу или реконструкции, включая многоквартирные дома, согласно приложению № 2 к настоящему постановлению.

3. Определить предельный срок реализации решения, указанного в пункте 1 настоящего постановления, – 10 лет.

4. Установить, что самостоятельная реализация муниципальным образованием городской округ город Омск Омской области решения, указанного в пункте 1 настоящего постановления, не предусмотрена.

5. Определить основные виды разрешенного использования земельных участков и объектов капитального строительства, которые могут быть выбраны при реализации решения, указанного в пункте 1 настоящего постановления, а также предельные параметры разрешенного строительства, реконструкции объектов капитального строительства в границах территории жилой застройки, подлежащей комплексному развитию, согласно приложению № 3 к настоящему постановлению.

6. Определить объем строительства в границах территории жилой застройки, подлежащей комплексному развитию, согласно приложению № 4 к настоящему постановлению.

7. Департаменту информационной политики Администрации города Омска официально опубликовать настоящее постановление и разместить его на официальном сайте Администрации города Омска в информационно-телекоммуникационной сети «Интернет».

8. Контроль за исполнением настоящего постановления возложить на первого заместителя Мэра города Омска, директора департамента имущественных отношений Администрации города Омска Е.А. Романина.

Исполняющий обязанности
Мэра города Омска




Е.В. Фомин

Приложение № 1
к постановлению Администрации города Омска
от _____ № _____

МЕСТОПОЛОЖЕНИЕ И ГРАНИЦЫ
территории жилой застройки в границах
улиц Авангардной – 4-я Челюскинцев – Сурикова – 1-я Челюскинцев
в Центральном административном округе города Омска,
подлежащей комплексному развитию



Условные обозначения:

- | | | |
|--|--|--|
|  рассматриваемые границы КРТ |  границы земельных участков по сведениям ЕГРН |  границы квартала |
|--|--|--|

Площадь 10,1 га

ПЕРЕЧЕНЬ

координат характерных точек границ территории жилой застройки
в границах улиц Авангардной – 4-я Челюскинцев – Сурикова – 1-я Челюскинцев
в Центральном административном округе города Омска

Номер точки	X	Y
1	487209,82	2165260,09
2	487207,22	2165283,32
3	487201,55	2165334,56
4	487153,75	2165330,05
5	487157,53	2165292,40
6	487162,64	2165292,83
7	487165,67	2165264,85
8	487166,68	2165255,33
1	487209,82	2165260,09
9	487183,25	2165447,14
10	487178,66	2165487,94
11	487175,66	2165515,16
12	487171,95	2165534,41
13	487173,17	2165534,45
14	487170,12	2165558,47
15	487169,50	2165558,32
16	487167,14	2165581,51
17	487164,95	2165594,78
18	487159,54	2165648,58
19	487156,38	2165672,82
20	487155,40	2165672,77
21	487151,32	2165716,13
22	487151,51	2165729,37
23	487146,64	2165775,00
24	487140,60	2165798,05
25	487139,12	2165810,55
26	487138,12	2165820,87
27	487135,71	2165843,59
28	487134,49	2165855,06
29	487130,50	2165892,58
30	487128,41	2165916,02
31	487125,42	2165942,01
32	487124,35	2165949,51
33	487123,01	2165961,11
34	487120,65	2165980,67
35	487113,61	2166036,72
36	487094,14	2166034,65
37	487071,12	2166032,18
38	487047,29	2166029,19

Номер точки	X	Y
39	487039,90	2166028,28
40	487033,76	2166027,56
41	487019,97	2166026,33
42	487019,92	2166026,82
43	487015,38	2166026,26
44	487015,43	2166025,87
45	487009,64	2166025,15
46	487002,89	2166024,44
47	487001,31	2166024,25
48	486983,32	2166022,00
49	486976,80	2166020,61
50	486963,80	2166018,97
51	486969,26	2165974,58
52	486969,71	2165961,15
53	486973,08	2165930,85
54	486974,07	2165930,96
55	486975,54	2165924,00
56	486982,13	2165867,40
57	486985,11	2165841,20
58	486985,25	2165839,75
59	486986,64	2165826,07
60	486989,13	2165803,62
61	486988,42	2165803,67
62	486990,60	2165780,71
63	486994,43	2165756,54
64	486995,16	2165749,92
65	486997,23	2165734,17
66	486997,15	2165733,64
67	486998,12	2165723,07
68	486998,59	2165719,85
69	486998,67	2165718,69
70	486998,86	2165717,78
71	486998,71	2165717,75
72	486999,44	2165711,27
73	487001,23	2165697,35
74	487003,27	2165681,63
75	487003,37	2165679,55
76	487004,37	2165671,23
77	487006,80	2165649,42
78	487007,16	2165646,36
79	487012,83	2165589,51
80	487014,67	2165575,19
81	487016,21	2165563,40
82	487020,87	2165517,45

Номер точки	X	Y
83	487020,47	2165497,80
84	487023,34	2165473,50
85	487027,01	2165442,81
86	487050,75	2165445,47
87	487052,84	2165427,18
88	487053,97	2165415,32
89	487030,56	2165412,54
90	487034,21	2165381,52
91	487036,39	2165363,23
92	487039,95	2165333,23
93	487043,64	2165301,98
94	487046,94	2165274,04
95	487089,24	2165279,04
96	487086,85	2165302,07
97	487084,63	2165323,43
98	487083,02	2165338,55
99	487094,04	2165338,53
100	487091,68	2165363,83
101	487088,47	2165387,77
102	487087,70	2165394,70
103	487086,05	2165410,01
104	487088,09	2165410,25
105	487087,40	2165416,21
106	487085,39	2165416,00
107	487083,78	2165430,81
108	487133,31	2165436,64
109	487139,29	2165438,07
110	487142,32	2165441,51
9	487183,25	2165447,14

Приложение № 2
к постановлению Администрации города Омска
от _____ № _____

Перечень объектов капитального строительства, расположенных в границах территории жилой застройки в границах улиц
Авангардной – 4-я Челюскинцев – Сурикова – 1-я Челюскинцев в Центральном административном округе города Омска,
подлежащей комплексному развитию, в том числе перечень объектов капитального строительства, подлежащих сносу
или реконструкции, включая многоквартирные дома

№ п/п	Кадастровый номер объекта капитального строительства	Адрес объекта капитального строительства	Площадь объекта капитального строительства, кв. м/протяженность, м	Кадастровый номер земельного участка, на котором расположен объект капитального строительства	Местоположение	Площадь земельного участка, на котором расположен объект капитального строительства, кв. м	Название и наименование	Сведения о сносе/реконструкции объектов капитального строительства
Многokвартирные дома, признанные аварийными и подлежащими сносу *								
1	55:36:040105:4156	Омская область, город Омск, улица Сурикова, дом 9	785,4	55:36:040105:3159	Омская область, город Омск, улица Сурикова, дом 9	2087	Многokвартирный дом	-
2	55:36:000000:12951	Омская область, город Омск, улица 2-я Челюскинцев, дом 17 Б	799,4	55:36:040105:158	Омская область, город Омск, улица 2-я Челюскинцев, дом 17 Б	1283	Многokвартирный дом	снос
3	55:36:040105:4031	Омская область, город Омск, улица Сурикова, дом 7	748,9	-	-	-	Многokвартирный дом	-
4	-	-	-	55:36:040105:3182	Омская область, город Омск, улица Сурикова, дом 7	1443	Для размещения домов многоэтажной жилой застройки	-
Многokвартирные дома, признанные аварийными и подлежащими сносу после **								
1	55:36:040112:814	Омская область, город Омск, улица Авангардная, дом 10	549,7	55:36:040105:3153	Омская область, город Омск, улица Авангардная	1297	Многokвартирный дом	-

№ п/п	Кадастровый номер объекта капитального строительства	Адрес объекта капитального строительства	Площадь объекта капитального строительства, кв. м/ протяженность, м	Кадастровый номер земельного участка, на котором расположен объект капитального строительства	Местоположение	Площадь земельного участка, на котором расположен объект капитального строительства, кв. м	Название и наименование	Сведения о сносе/ реконструкции объектов капитального строительства
2	-	-	-	55:36:040105:3154	Омская область, город Омск, улица Авангардная	1268	Для размещения домов многоэтажной жилой застройки	-
3	55:36:040105:10896	Омская область, город Омск, улица Сурикова, дом 5	295	-	-	-	Многоквартирный дом	-
4	-	-	-	55:36:040105:3179	Омская область, город Омск, улица Сурикова	1212	Многоквартирный дом	-
5	55:36:040105:10900	Омская область, город Омск, улица Сурикова, дом 3	296,7	-	-	-	Многоквартирный дом	-
6	-	-	-	55:36:040105:3180	Омская область, город Омск, улица Сурикова	1258	Для размещения домов многоэтажной жилой застройки	-
Многоквартирные дома, не признанные аварийными и соответствующие критерию, установленному подпунктом 4 пункта 2 приложения № 5 к постановлению Правительства Омской области от 1 октября 2021 года № 430-п «О порядке осуществления комплексного развития территории Омской области»								
1	55:36:040112:865	Омская область, город Омск, улица Авангардная, дом 4	599,5	55:36:040105:3148	Омская область, город Омск, улица Авангардная	1972	Многоквартирный дом	-
2	55:36:040105:3950	Омская область, город Омск, улица 1-я Челюскинцев, дом 100	551,3	55:36:040105:140	Омская область, город Омск, улица 1-я Челюскинцев, дом 100	396	Многоквартирный дом	-
3	55:36:040105:4084	Омская область, город Омск, улица 2-я Челюскинцев, дом 19	281,3	-	Омская область, город Омск, улица Сурикова	-	Многоквартирный дом	-

№ п/п	Кадастровый номер объекта капитального строительства	Адрес объекта капитального строительства	Площадь объекта капитального строительства, кв. м/протяженность, м	Кадастровый номер земельного участка, на котором расположен объект капитального строительства	Местоположение	Площадь земельного участка, на котором расположен объект капитального строительства, кв. м	Название и наименование	Сведения о сносе/реконструкции объектов капитального строительства
4	55:36:000000:12950	Омская область, город Омск, улица 2-я Челюскинцев, дом 17 А	288,7	55:36:040105:10188	Омская область, город Омск, 2-я Челюскинцев, на земельном участке расположен многоквартирный жилой дом 17 А	524	Для размещения домов малоэтажной жилой застройки	-
5	55:36:040103:4684	Омская область, город Омск, улица 2-я Челюскинцев, дом 17	282,4	55:36:040105:10192	Омская область, город Омск, 2-я Челюскинцев, на земельном участке расположен многоквартирный жилой дом 17	469	Многоквартирный дом	-
6	55:36:040105:3610	Омская область, город Омск, улица Сурикова, дом 13	286,4	-	-	-	Многоквартирный дом	-
7	-	-	-	55:36:040105:3160	Омская область, город Омск, улица Сурикова, на земельном участке расположен многоэтажный жилой дом 13	743	Для размещения домов многоэтажной жилой застройки	-
8	55:36:040105:10098	Омская область, город Омск, улица Сурикова, дом 16	562,4				Многоквартирный дом	-
9	-	-	-	55:36:040105:3222	Омская область, город Омск, улица Сурикова	1108	Для размещения домов малоэтажной жилой застройки	-
Многоквартирные дома снесенные								
1	55:36:040105:3316	Омская область, город Омск, улица 2-я Челюскинцев, дом 19 А	294,2	55:36:040105:10187	Омская область, город Омск, улица 2-я Челюскинцев, дом 19 А	456	Многоквартирный дом	снесен

№ п/п	Кадастровый номер объекта капитального строительства	Адрес объекта капитального строительства	Площадь объекта капитального строительства, кв. м/протяженность, м	Кадастровый номер земельного участка, на котором расположен объект капитального строительства	Местоположение	Площадь земельного участка, на котором расположен объект капитального строительства, кв. м	Название и наименование	Сведения о сносе/реконструкции объектов капитального строительства
Перечень объектов коммунальной, транспортной инфраструктур								
1	55:36:040105:11162	Омская область, город Омск, от зданий по улицам Авангардной, дома 4, 6, 8, 10, 1-я Челюскинцев, дома 94, 96, 98, 100, 2-я Челюскинцев, дома 17, 17 А, 17 Б, 19, Сурикова, дома 3, 5, 9, 11, 13, 16	1061	55:36:040105:10187	Омская область, город Омск, улица 2-я Челюскинцев, дом 19 А	456	Сети канализации	-
2	55:36:040105:11141	Омская область, город Омск, ВЛ-0,4 кВ от ТП-2183 в сторону жилых домов по улицам Авангардной, 1-я Челюскинцев	1555	55:36:040105:3159	Омская область, город Омск, улица Сурикова, дом 9	2087	Сооружения электроэнергетики: ВЛ-0,4 кВ	-
3	55:36:040105:11162	Омская область, город Омск, от зданий по улицам Авангардной, дома 4, 6, 8, 10, 1-я Челюскинцев, дома 94, 96, 98, 100, 2-я Челюскинцев, дома 17, 17 А, 17 Б, 19, Сурикова, дома 3, 5, 9, 11, 13, 16	1061	55:36:040105:3159	Омская область, город Омск, улица Сурикова, дом 9	2087	Сети канализации	-

№ п/п	Кадастровый номер объекта капитального строительства	Адрес объекта капитального строительства	Площадь объекта капитального строительства, кв. м/ протяженность, м	Кадастровый номер земельного участка, на котором расположен объект капитального строительства	Местоположение	Площадь земельного участка, на котором расположен объект капитального строительства, кв. м	Название и наименование	Сведения о сносе/ реконструкции объектов капитального строительства
4	55:36:040105:11126	Омская область, город Омск, от зданий по улицам Авангардной, дома 4, 6, 8, 10, 1-я Челюскинцев, дома 94, 96, 98, 100, 2-я Челюскинцев, дома 17, 17 А, 17 Б, 19, Сурикова, дома 3, 5, 9, 11, 13, 16	266	55:36:040105:3153	Омская область, город Омск, улица Авангардная	1297	Сети водопровода	-
5	55:36:040105:11141	Омская область, город Омск, ВЛ-0,4 кВ от ТП-2183 в сторону жилых домов по улицам Авангардной, 1-я Челюскинцев	1555	55:36:040105:3153	Омская область, город Омск, улица Авангардная	1297	Сооружения электроэнергетики: ВЛ-0,4 кВ	-
6	55:36:040105:11162	Омская область, город Омск, от зданий по улицам Авангардной, дома 4, 6, 8, 10, 1-я Челюскинцев, дома 94, 96, 98, 100, 2-я Челюскинцев, дома 17, 17 А, 17 Б, 19, Сурикова, дома 3, 5, 9, 11, 13, 16	1061	55:36:040105:3153	Омская область, город Омск, улица Авангардная	1297	Сети канализации	-

№ п/п	Кадастровый номер объекта капитального строительства	Адрес объекта капитального строительства	Площадь объекта капитального строительства, кв. м/ протяженность, м	Кадастровый номер земельного участка, на котором расположен объект капитального строительства	Местоположение	Площадь земельного участка, на котором расположен объект капитального строительства, кв. м	Название и наименование	Сведения о сносе/ реконструкции объектов капитального строительства
7	55:36:040105:10361	Омская область, город Омск, от ТП 2183 до ТП 2766	545	55:36:040105:3154	Омская область, город Омск, улица Авангардная	1268	Сооружения электроэнергетики: КЛ-10 кВ	-
8	55:36:040105:11141	Омская область, город Омск, ВЛ-0,4 кВ от ТП-2183 в сторону жилых домов по улицам Авангардной, 1-я Челюскинцев	1555	55:36:040105:3154	Омская область, город Омск, улица Авангардная	1268	Сооружения электроэнергетики: ВЛ-0,4 кВ	-
9	55:36:040105:11162	Омская область, город Омск, от зданий по улицам Авангардной, дома 4, 6, 8, 10, 1-я Челюскинцев, дома 94, 96, 98, 100, 2-я Челюскинцев, дома 17, 17 А, 17 Б, 19, Сурикова, дома 3, 5, 9, 11, 13, 16	1061	55:36:040105:3154	Омская область, город Омск, улица Авангардная	1268	Сети канализации	-
10	55:36:000000:16350 8	Омская область, город Омск	85	55:36:040105:3179	Омская область, город Омск, улица Сурикова	1212	Сооружения электроэнергетики: ВЛ-0,4 кВ	-
11	55:36:040105:10919	Омская область, город Омск, улица Сурикова, дома 3, 5, 7, 11, 13, 16	94	55:36:040105:3179	Омская область, город Омск, улица Сурикова	1212	Сети водопровода	-

№ п/п	Кадастровый номер объекта капитального строительства	Адрес объекта капитального строительства	Площадь объекта капитального строительства, кв. м/ протяженность, м	Кадастровый номер земельного участка, на котором расположен объект капитального строительства	Местоположение	Площадь земельного участка, на котором расположен объект капитального строительства, кв. м	Название и наименование	Сведения о сносе/ реконструкции объектов капитального строительства
12	55:36:040105:11139	Омская область, город Омск, КЛ-0,4 кВ от ТП-2183 до жилого дома по улице 1-я Челюскинцев, дом 94, КЛ-0,4 кВ от ТП-2183 до дома по улице 1-я Челюскинцев, дом 96, КЛ-0,4 кВ от ТП-2183 до дома по улице 1-я Челюскинцев, дом 98	248	55:36:040105:3179	Омская область, город Омск, улица Сурикова	1212	Сооружения электроэнергетики: ВЛ-0,4 кВ	-
13	55:36:040105:11141	Омская область, город Омск, ВЛ-0,4 кВ от ТП-2183 в сторону жилых домов по улицам Авангардной, улице 1-я Челюскинцев	1555	55:36:040105:3179	Омская область, город Омск, улица Сурикова	1212	Сооружения электроэнергетики: ВЛ-0,4 кВ	-
14	55:36:040105:11162	Омская область, город Омск, от зданий по улицам Авангардной, дома 4, 6, 8, 10, 1-я Челюскинцев, дома 94, 96, 98, 100, 2-я Челюскинцев, дома 17, 17 А, 17 Б, 19, Сурикова, дома 3, 5, 9, 11, 13, 16	1061	55:36:040105:3179	Омская область, город Омск, улица Сурикова	1212	Сети канализации	-

№ п/п	Кадастровый номер объекта капитального строительства	Адрес объекта капитального строительства	Площадь объекта капитального строительства, кв. м/ протяженность, м	Кадастровый номер земельного участка, на котором расположен объект капитального строительства	Местоположение	Площадь земельного участка, на котором расположен объект капитального строительства, кв. м	Название и наименование	Сведения о сносе/ реконструкции объектов капитального строительства
15	55:36:040105:10361	Омская область, город Омск, от ТП 2183 до ТП 2766	545	55:36:040105:3182	Омская область, город Омск, улица Сурикова, дом 7	1443	Сооружения электроэнергетики: КЛ-10 кВ	-
16	5:36:040105:10919	Омская область, город Омск, улица Сурикова, дома 3, 5, 7, 11, 13, 16	94	55:36:040105:3182	Омская область, город Омск, улица Сурикова, дом 7	1443	Сети водопровода	-
17	55:36:040105:11141	Омская область, город Омск, ВЛ-0,4 кВ от ТП-2183 в сторону жилых домов по улицам Авангардной, 1-я Челюскинцев	1555	55:36:040105:3182	Омская область, город Омск, улица Сурикова, дом 7	1443	Сооружения электроэнергетики: ВЛ-0,4 кВ	-
18	55:36:040105:11162	Омская область, город Омск, от зданий по улицам Авангардной, дома 4, 6, 8, 10, 1-я Челюскинцев, дома 94, 96, 98, 100, 2-я Челюскинцев, дома 17, 17 А, 17 Б, 19, Сурикова, дома 3, 5, 9, 11, 13, 16	1061	55:36:040105:3182	Омская область, город Омск, улица Сурикова, дом 7	1443	Сети канализации	-

№ п/п	Кадастровый номер объекта капитального строительства	Адрес объекта капитального строительства	Площадь объекта капитального строительства, кв. м/ протяженность, м	Кадастровый номер земельного участка, на котором расположен объект капитального строительства	Местоположение	Площадь земельного участка, на котором расположен объект капитального строительства, кв. м	Название и наименование	Сведения о сносе/ реконструкции объектов капитального строительства
19	55:36:040105:10908	Омская область, город Омск, улица 1-я Челюскинцев	86	55:36:040105:3162	Омская область, город Омск, улица Сурикова	707	Внеплощадочные сети водопровода к многоэтажному жилому дому, расположенному в 72 м относительно здания по улице 1-я Челюскинцев, дом 96	
20	55:36:040105:10361	Омская область, город Омск, от ТП 2183 до ТП 2766	545	55:36:040105:3180	Омская область, город Омск, улица Сурикова	1258	Сооружения электроэнергетики: КЛ-10 кВ	
21	55:36:040105:10362	Омская область, город Омск, от зданий по улицам Авангардной, дома 4, 6, 8, 10, 1-я Челюскинцев, дома 94, 96, 98, 100, 2-я Челюскинцев, дома 17, 17 А, 17 Б, 19, Сурикова, дома 3, 5, 9, 11, 13, 16	1061	55:36:040105:3180	Омская область, город Омск, улица Сурикова	1258	Сооружения электроэнергетики: КЛ-10 кВ	
22	55:36:000000:163508	Омская область, город Омск		55:36:040105:3180	Омская область, город Омск, улица Сурикова	1258	Сооружения электроэнергетики: КЛ-10 кВ	
23	55:36:040105:10919	Омская область, город Омск, улица Сурикова, дома 3, 5, 7, 11, 13, 16	94	55:36:040105:3180	Омская область, город Омск, улица Сурикова	1258	Сети водопровода	

№ п/п	Кадастровый номер объекта капитального строительства	Адрес объекта капитального строительства	Площадь объекта капитального строительства, кв. м/ протяженность, м	Кадастровый номер земельного участка, на котором расположен объект капитального строительства	Местоположение	Площадь земельного участка, на котором расположен объект капитального строительства, кв. м	Название и наименование	Сведения о сносе/ реконструкции объектов капитального строительства
24	55:36:040105:11020	Омская область, город Омск, в районе улицы 1-я Челюскинцев	100	55:36:040105:3180	Омская область, город Омск, улица Сурикова	1258	Сооружения электроэнергетики: КЛ-0,4 кВ	
25	55:36:000000:168087	Омская область, город Омск, улицы Сурикова, 4-я Челюскинцев, Нахимова	1350	55:36:040105:3180	Омская область, город Омск, улица Сурикова	1258	Сооружения электроэнергетики: КЛ-10 кВ	
26	55:36:040105:11139	Омская область, город Омск, КЛ-0,4 кВ от ТП-2183 до жилого дома по улице 1-я Челюскинцев, дом 94, КЛ-0,4 кВ от ТП-2183 до дома по улице 1-я Челюскинцев, 96, КЛ-0,4 кВ от ТП-2183 до дома по улице 1-я Челюскинцев, дом 98	248	55:36:040105:3180	Омская область, город Омск, улица Сурикова	1258	Сооружения электроэнергетики: КЛ-0,4 кВ	
27	55:36:040105:11141	Омская область, город Омск, ВЛ-0,4 кВ от ТП-2183 в сторону жилых домов по улицам Авангардной, 1-я Челюскинцев	1555	55:36:040105:3180	Омская область, город Омск, улица Сурикова	1258	Сооружения электроэнергетики: ВЛ-0,4 кВ	

№ п/п	Кадастровый номер объекта капитального строительства	Адрес объекта капитального строительства	Площадь объекта капитального строительства, кв. м/протяженность, м	Кадастровый номер земельного участка, на котором расположен объект капитального строительства	Местоположение	Площадь земельного участка, на котором расположен объект капитального строительства, кв. м	Название и наименование	Сведения о сносе/реконструкции объектов капитального строительства
31	55:36:040105:11126	Омская область, город Омск, от зданий по улицам Авангардной, дома 4, 6, 8, 10, 1-я Челюскинцев, дома 94, 96, 98, 100, 2-я Челюскинцев, дома 17, 17 А, 17 Б, 19, Сурикова, дома 3, 5, 9, 11, 13, 16	266	55:36:040105:10188	Омская область, город Омск, улица Сурикова, дом 17 А	524	Сети водопровода	
32	55:36:040105:11141	Омская область, город Омск, ВЛ-0,4 кВ от ТП-2183 в сторону жилых домов по улицам Авангардной, 1-я Челюскинцев	1555	55:36:040105:10188	Омская область, город Омск, улица Сурикова, дом 17 А	524	Сооружения электроэнергетики: ВЛ-0,4 кВ	
33	55:36:040105:11162	Омская область, город Омск, от зданий по улицам Авангардной, дома 4, 6, 8, 10, 1-я Челюскинцев, дома 94, 96, 98, 100, 2-я Челюскинцев, дома 17, 17 А, 17 Б, 19, Сурикова, дома 3, 5, 9, 11, 13, 16	1061	55:36:040105:10188	Омская область, город Омск, улица Сурикова, дом 17 А	524	Сети канализации	

№ п/п	Кадастровый номер объекта капитального строительства	Адрес объекта капитального строительства	Площадь объекта капитального строительства, кв. м/ протяженность, м	Кадастровый номер земельного участка, на котором расположен объект капитального строительства	Местоположение	Площадь земельного участка, на котором расположен объект капитального строительства, кв. м	Название и наименование	Сведения о сносе/ реконструкции объектов капитального строительства
34	55:36:040105:10361	Омская область, город Омск, от ТП 2183 до ТП 2766	545	55:36:040105:10192	Омская область, город Омск, улица Сурикова, дом 17	469	Сооружения электроэнергетики: КЛ-10 кВ	
35	55:36:040105:11126	Омская область, город Омск, от зданий по улицам Авангардной, дома 4, 6, 8, 10, 1-я Челюскинцев, дома 94, 96, 98, 100, 2-я Челюскинцев, дом 17, 17 А, 17 Б, 19, Сурикова, дом 3, 5, 9, 11, 13, 16	266	55:36:040105:10192	Омская область, город Омск, улица Сурикова, дом 17	469	Сети водопровода	
36	55:36:040105:11162	Омская область, город Омск, от зданий по улицам Авангардной, дома 4, 6, 8, 10, 1-я Челюскинцев, дома 94, 96, 98, 100, 2-я Челюскинцев, дома 17, 17 А, 17 Б, 19, Сурикова, дома 3, 5, 9, 11, 13, 16	1061	55:36:040105:10192	Омская область, город Омск, улица Сурикова, дом 17	469	Сети канализации	
37	55:36:040105:10919	Омская область, город Омск, улица Сурикова, дома 3, 5, 7, 11, 13, 16	94	55:36:040105:3160	Омская область, город Омск, улица Сурикова, дом 13	743	Сети водопровода	
38	55:36:000000:168087	Омская область, город Омск, улицы Сурикова, 4-я Челюскинцев, улица Нахимова	1350	55:36:040105:3160	Омская область, город Омск, улица Сурикова, дом 13	743	Сооружения электроэнергетики: КЛ-10 кВ	

№ п/п	Кадастровый номер объекта капитального строительства	Адрес объекта капитального строительства	Площадь объекта капитального строительства, кв. м/протяженность, м	Кадастровый номер земельного участка, на котором расположен объект капитального строительства	Местоположение	Площадь земельного участка, на котором расположен объект капитального строительства, кв. м	Название и наименование	Сведения о сносе/реконструкции объектов капитального строительства
39	55:36:040105:11141	Омская область, город Омск, ВЛ-0,4 кВ от ТП-2183 в сторону жилых домов по улицам Авангардная, 1-я Челюскинцев	1555	55:36:040105:3160	Омская область, город Омск, улица Сурикова, дом 13	743	Сооружения электроэнергетики: ВЛ-0,4 кВ	
40	55:36:040105:11162	Омская область, город Омск, от зданий по улицам Авангардной, дома 4, 6, 8, 10, 1-я Челюскинцев, дома 94, 96, 98, 100, 2-я Челюскинцев, дома 17, 17 А, 17 Б, 19, Сурикова, дома 3, 5, 9, 11, 13, 16	1061	55:36:040105:3160	Омская область, город Омск, улица Сурикова, дом 13	743	Сети канализации	
41	55:36:040105:10361	Омская область, город Омск, от ТП 2183 до ТП 2766	545	55:36:040105:3222	Омская область, город Омск, улица Сурикова	1108	Сооружения электроэнергетики: КЛ-10 кВ	
42	55:36:040105:10919	Омская область, город Омск, улица Сурикова, дома 3, 5, 7, 11, 13, 16	94	55:36:040105:3222	Омская область, город Омск, улица Сурикова	1108	Сети водопровода	
43	55:36:000000:168087	Омская область, город Омск, улицы Сурикова, 4-я Челюскинцев, Нахимова	1350	55:36:040105:3222	Омская область, город Омск, улица Сурикова	1108	Сооружения электроэнергетики: КЛ-10 кВ	

№ п/п	Кадастровый номер объекта капитального строительства	Адрес объекта капитального строительства	Площадь объекта капитального строительства, кв. м/протяженность, м	Кадастровый номер земельного участка, на котором расположен объект капитального строительства	Местоположение	Площадь земельного участка, на котором расположен объект капитального строительства, кв. м	Название и наименование	Сведения о сносе/реконструкции объектов капитального строительства
44	55:36:040105:11162	Омская область, город Омск, от зданий по улицам Авангардной, дома 4, 6, 8, 10, 1-я Челюскинцев, дома 94, 96, 98, 100, 2-я Челюскинцев, дома 17, 17 А, 17 Б, 19, Сурикова, дома 3, 5, 9, 11, 13, 16	1061	55:36:040105:3222	Омская область, город Омск, улица Сурикова	1108	Сети канализации	
45	55:36:040105:11156	Омская область, город Омск, ВЛ-0,4 кВ (вывод) от ТП-2043 в сторону улиц 2-я Челюскинцев, Ершова, ВЛ-0,4 кВ от ТП-2043 в сторону улицы Сурикова	1771	55:36:040105:900	Омская область, город Омск, улица Сурикова, дом 15/12	366	Сооружения электроэнергетики: ВЛ-0,4 кВ	
46	55:36:040105:11156	Омская область, город Омск, ВЛ-0,4 кВ (вывод) от ТП-2043 в сторону улиц 2-я Челюскинцев, Ершова, ВЛ-0,4 кВ от ТП-2043 в сторону улицы Сурикова	1771	55:36:040105:3239	Омская область, город Омск, улица Сурикова, дом 15/14	336	Сооружения электроэнергетики: ВЛ-0,4 кВ	
47	55:36:040112:739	Омская область, город Омск, улица Авангардная, дом 8, от ТП-2183 до здания по улице Авангардной, дом 8	340	55:36:040105:73	Омская область, город Омск, улица Авангардная, дом 8	2843	Низковольтный кабель	

№ п/п	Кадастровый номер объекта капитального строительства	Адрес объекта капитального строительства	Площадь объекта капитального строительства, кв. м/ протяженность, м	Кадастровый номер земельного участка, на котором расположен объект капитального строительства	Местоположение	Площадь земельного участка, на котором расположен объект капитального строительства, кв. м	Название и наименование	Сведения о сносе/ реконструкции объектов капитального строительства
48	55:36:040105:11162	Омская область, город Омск, от зданий по улицам Авангардной, дома 4, 6, 8, 10, 1-я Челюскинцев, дома 94, 96, 98, 100, 2-я Челюскинцев, дома 17, 17 А, 17 Б, 19, Сурикова, дом 3, 5, 9, 11, 13, 16	1061	55:36:040105:73	Омская область, город Омск, улица Авангардная, дом 8	2843	Сети канализации	
49	55:36:000000:140461	Омская область, город Омск, улица 2-я Челюскинцев, от ТП-2095 до жилых домов по улице 2-я Челюскинцев, дома 2,4,6,8,10,12,14	640	55:36:000000:152519	Омская область, город Омска, на земельном участке расположена автомобильная дорога общего пользования местного значения улица 2-я Челюскинцев (от улицы 5-й Восточной до улицы XXII Партсъезда), идентификационный номер 52-401-382 ОП МГ 197	36035	Воздушно-кабельная линия электропередач	

№ п/п	Кадастровый номер объекта капитального строительства	Адрес объекта капитального строительства	Площадь объекта капитального строительства, кв. м/протяженность, м	Кадастровый номер земельного участка, на котором расположен объект капитального строительства	Местоположение	Площадь земельного участка, на котором расположен объект капитального строительства, кв. м	Название и наименование	Сведения о сносе/реконструкции объектов капитального строительства
50	55:36:000000:141044	Омская область, город Омск, водопровод по улице 2-я Челюскинцев от улицы 5-я Восточная до ВК-8; водопровод по улице Арсеньева, дом 5 А; водопровод от ВК-3 по улице Челюскинцев, дом 90; водопровод по улице Челюскинцев, дом 104/1; водопровод детского сада № 65 по улице 2-я Челюскинцев, дом 3 А; водопровод детского сада № 231 (филиал школы № 93) по улице 2-я Челюскинцев, дом 15 Б; водопровод от ВК до стены детского сада № 138 по улице 2-я Челюскинцев, дом 9 А; водопроводный ввод от ВК-1 до стены дома 106 по улице Челюскинцев; водопровод школы № 93 по улице Арсеньева, дом 1	1352	55:36:000000:152519	Омская область, город Омск, на земельном участке расположена автомобильная дорога общего пользования местного значения улица 2-я Челюскинцев (от улицы 5-я Восточная до улицы XXII Партсъезда), идентификационный номер 52-401-382 ОП МГ 197	36035	Сети водопровода	

№ п/п	Кадастровый номер объекта капитального строительства	Адрес объекта капитального строительства	Площадь объекта капитального строительства, кв. м/ протяженность, м	Кадастровый номер земельного участка, на котором расположен объект капитального строительства	Местоположение	Площадь земельного участка, на котором расположен объект капитального строительства, кв. м	Название и наименование	Сведения о сносе/ реконструкции объектов капитального строительства
51	55:36:000000:156819	Омская область, город Омск, теплотрасса от ТК-20 по улице 2-я Челюскинцев до ИТП жилого дома по улице Арсеньева, дома 2, 10; теплотрасса от павильона ТК-V-C-8 до задвижек на ЦТП-103 по улице 5-я Северная; теплотрасса от павильона П-8 до точки врезки по улице 5-я Северная до здания СМУ ОКСа УВД по улице 5-я Северная, дом 198; тепловые сети от ЦТП-103 до ИТП жилых домов по улицам Челюскинцев, дома 96, 94, Восточная, дом 17, 2-я Челюскинцев, дома 2, 4, 6, 7, 7 А, 9, 9 А, 10, 12, 14, 16, 13, 15, 17, Арсеньева, дома 10 А, 10 Б, 11, 5-я Восточная, дома 3, 7, 1, 4, 2 А (детские ясли № 65), 1-й проезд Челюскинцев, дома 1, 3, 5, 7, 9, 11, 2, 8, 10, 12, 14, Воронкова, дома 1 А, 1, 3, 5, 7, 9, 11, 13,	8267	55:36:000000:152519	Омская область, город Омск, на земельном участке расположена автомобильная дорога общего пользования местного значения улица 2-я Челюскинцев (от улицы 5-я Восточная до улицы XXII Партсъезда), идентификационный номер 52-401-382 ОП МГ 197	36035	Тепловые сети	

№ п/п	Кадастровый номер объекта капитального строительства	Адрес объекта капитального строительства	Площадь объекта капитального строительства, кв. м/ протяженность, м	Кадастровый номер земельного участка, на котором расположен объект капитального строительства	Местоположение	Площадь земельного участка, на котором расположен объект капитального строительства, кв. м	Название и наименование	Сведения о сносе/ реконструкции объектов капитального строительства
		8-я Восточная, дом 36; тепловые сети от точки врезки у жилого дома 1 улице Воронкова, до ТИП дома 1А улица Воронкова; от точки врезки в теплотрассу АО «Тандем» до ИТП домов 197, 199 по улице 5-я Северная; теплотрасса от ТК-7/3 до ИТП жилого дома 8 по улице Арсеньева, тепловые сети от ЦТП-103 до ИТП жилых домов по улицам 11-я Восточная, дом 17, 2-я Челюскинцев, дома 7 А, 9 А, Арсеньева, дома 10 А, 10 Б, 11 до точки врезки на жилые дома по улице 2-я Челюскинцев, дом 9, до ИТП домов улицы Челюскинцев, дома 100, 102 корпуса 1, 2, 104; от УТ-103 до здания школы № 93 по улице Арсеньева, дом 1;						

№ п/п	Кадастровый номер объекта капитального строительства	Адрес объекта капитального строительства	Площадь объекта капитального строительства, кв. м/ протяженность, м	Кадастровый номер земельного участка, на котором расположен объект капитального строительства	Местоположение	Площадь земельного участка, на котором расположен объект капитального строительства, кв. м	Название и наименование	Сведения о сносе/ реконструкции объектов капитального строительства
		от ТК-3/1 до стены здания по улице Челюскинцев, дом 106; от ТК-7/4 до филиала школы № 93 по улице 2-я Челюскинцев, дом 15 Б; от точки врезки до ТП школы № 93 по улице Арсеньева, дом 1; теплотрасса от ТК-17/1 до ТК-17/3 до наружной стены жилых домов 4, 6 по улице Арсеньева.						
52	55:36:000000:160574	Омская область, город Омск, от ТП 2031 до ТП 2032	385	55:36:000000:152519	Омская область, город Омск, на земельном участке расположена автомобильная дорога общего пользования местного значения улица 2-я Челюскинцев (от улицы 5-я Восточная до улицы XXII Партсъезда), идентификационный номер 52-401-382 ОП МГ 197	36035	Сооружения электроэнергетики: КЛ-10 кВ	

№ п/п	Кадастровый номер объекта капитального строительства	Адрес объекта капитального строительства	Площадь объекта капитального строительства, кв. м/протяженность, м	Кадастровый номер земельного участка, на котором расположен объект капитального строительства	Местоположение	Площадь земельного участка, на котором расположен объект капитального строительства, кв. м	Название и наименование	Сведения о сносе/реконструкции объектов капитального строительства
53	55:36:000000:161231	Омская область, город Омск	550	55:36:000000:152519	Омская область, город Омск, на земельном участке расположена автомобильная дорога общего пользования местного значения улица 2-я Челюскинцев (от улицы 5-я Восточная до улицы XXII Партсъезда), идентификационный номер 52-401-382 ОП МГ 197	36035	Сооружения электроэнергетики: КЛ 10 кВ РП 218 - ТП 2089 АСБ 3*95 v	
54	55:36:000000:161234	Омская область, город Омск	920	55:36:000000:152519	Омская область, город Омск, на земельном участке расположена автомобильная дорога общего пользования местного значения улица 2-я Челюскинцев (от улицы 5-я Восточная до улицы XXII Партсъезда), идентификационный номер 52-401-382 ОП МГ 197	36035	Сооружения электроэнергетики: КЛ 10 кВ ТП 2043 - ТП 2615 АСБ 3*95	

№ п/п	Кадастровый номер объекта капитального строительства	Адрес объекта капитального строительства	Площадь объекта капитального строительства, кв. м/ протяженность, м	Кадастровый номер земельного участка, на котором расположен объект капитального строительства	Местоположение	Площадь земельного участка, на котором расположен объект капитального строительства, кв. м	Название и наименование	Сведения о сносе/ реконструкции объектов капитального строительства
55	55:36:000000:161237	Омская область, город Омск	800	55:36:000000:152519	Омская область, город Омск, на земельном участке расположена автомобильная дорога общего пользования местного значения улица 2-я Челюскинцев (от улицы 5-я Восточная до улицы XXII Партсъезда), идентификационный номер 52-401-382 ОП МГ 197	36035	Сооружения электроэнергетики: КЛ 10 кВ РП 218-ТП 2859 АСБ-95	
56	55:36:000000:161835	Омская область, город Омск, улица Арсеньева	306	55:36:000000:152519	Омская область, город Омск, на земельном участке расположена автомобильная дорога общего пользования местного значения улица 2-я Челюскинцев (от улицы 5-я Восточная до улицы XXII Партсъезда), идентификационный номер 52-401-382 ОП МГ 197	36035	Сооружения электроэнергетики: ВЛНО	

№ п/п	Кадастровый номер объекта капитального строительства	Адрес объекта капитального строительства	Площадь объекта капитального строительства, кв. м/ протяженность, м	Кадастровый номер земельного участка, на котором расположен объект капитального строительства	Местоположение	Площадь земельного участка, на котором расположен объект капитального строительства, кв. м	Название и наименование	Сведения о сносе/ реконструкции объектов капитального строительства
57	55:36:000000:162509	Омская область, город Омск, улица 8-я Восточная	1351	55:36:000000:152519	Омская область, город Омск, на земельном участке расположена автомобильная дорога общего пользования местного значения улица 2-я Челюскинцев (от улицы 5-я Восточная до улицы XXII Партсъезда), идентификационный номер 52-401-382 ОП МГ 197	36035	Автомобильная дорога	
58	55:36:000000:162896	Омская область, город Омск, улица Сурикова	381	55:36:000000:152519	Омская область, город Омск, на земельном участке расположена автомобильная дорога общего пользования местного значения улица 2-я Челюскинцев (от улицы 5-я Восточная до улицы XXII Партсъезда), идентификационный номер 52-401-382 ОП МГ 197	36035	Сооружения электроэнергетики: ВЛНО	

№ п/п	Кадастровый номер объекта капитального строительства	Адрес объекта капитального строительства	Площадь объекта капитального строительства, кв. м/ протяженность, м	Кадастровый номер земельного участка, на котором расположен объект капитального строительства	Местоположение	Площадь земельного участка, на котором расположен объект капитального строительства, кв. м	Название и наименование	Сведения о сносе/ реконструкции объектов капитального строительства
59	55:36:000000:162909	Омская область, город Омск, улица Нахимова	1210	55:36:000000:152519	Омская область, город Омск, на земельном участке расположена автомобильная дорога общего пользования местного значения улица 2-я Челюскинцев (от улицы 5-я Восточная до улицы XXII Партсъезда), идентификационный номер 52-401-382 ОП МГ 197	36035	Сооружения электроэнергетики: ВЛНО	
60	55:36:040105:10361	Омская область, город Омск, от ТП 2183 до ТП 2766	545	55:36:000000:152519	Омская область, город Омск, на земельном участке расположена автомобильная дорога общего пользования местного значения улица 2-я Челюскинцев (от улицы 5-я Восточная до улицы XXII Партсъезда), идентификационный номер 52-401-382 ОП МГ 197	36035	Сооружения электроэнергетики: КЛ 10 кВ ТП 2183 - ТП 2766 АСБ 3*95	

№ п/п	Кадастровый номер объекта капитального строительства	Адрес объекта капитального строительства	Площадь объекта капитального строительства, кв. м/протяженность, м	Кадастровый номер земельного участка, на котором расположен объект капитального строительства	Местоположение	Площадь земельного участка, на котором расположен объект капитального строительства, кв. м	Название и наименование	Сведения о сносе/реконструкции объектов капитального строительства
61	55:36:040105:10613	Омская область, город Омск, улица Барнаульская	585	55:36:000000:152519	Омская область, город Омск, на земельном участке расположена автомобильная дорога общего пользования местного значения улица 2-я Челюскинцев (от улицы 5-я Восточная до улицы XXII Партсъезда), идентификационный номер 52-401-382 ОП МГ 197	36035	Сети теплоснабжения	
62	55:36:000000:164718	Омская область, город Омск, улица 2-я Челюскинцев	1189	55:36:000000:152519	Омская область, город Омск, на земельном участке расположена автомобильная дорога общего пользования местного значения улица 2-я Челюскинцев (от улицы 5-я Восточная до улицы XXII Партсъезда), идентификационный номер 52-401-382 ОП МГ 197	36035	Сооружения электроэнергетики: ВЛНО	

№ п/п	Кадастровый номер объекта капитального строительства	Адрес объекта капитального строительства	Площадь объекта капитального строительства, кв. м/ протяженность, м	Кадастровый номер земельного участка, на котором расположен объект капитального строительства	Местоположение	Площадь земельного участка, на котором расположен объект капитального строительства, кв. м	Название и наименование	Сведения о сносе/ реконструкции объектов капитального строительства
63	55:36:000000:113681	Омская область, город Омск, от ГРПШ ГСГО до УГРШ (к) 50Н (№ 1), УГРШ (К) 50Н (№ 2), УГРШ (К) 50Н (№ 3), УГРШ (К) 50Н (№ 4), УГРШ (К) 50Н (№ 5), УГРШ (К) 50Н (№ 6), УГРШ (К) 50Н (№ 7)	1805	55:36:000000:152519	Омская область, город Омск, на земельном участке расположена автомобильная дорога общего пользования местного значения улица 2-я Челюскинцев (от улицы 5-я Восточная до улицы XXII Партсъезда), идентификационный номер 52-401-382 ОП МГ 197	36035	Газопровод	
64	55:36:000000:165926	Омская область, город Омск, по улице 8-я Восточная (ВЛНО)	912	55:36:000000:152519	Омская область, город Омск, на земельном участке расположена автомобильная дорога общего пользования местного значения улица 2-я Челюскинцев (от улицы 5-я Восточная до улицы XXII Партсъезда), идентификационный номер 52-401-382 ОП МГ 197	36035	Линия наружного освещения	

№ п/п	Кадастровый номер объекта капитального строительства	Адрес объекта капитального строительства	Площадь объекта капитального строительства, кв. м/ протяженность, м	Кадастровый номер земельного участка, на котором расположен объект капитального строительства	Местоположение	Площадь земельного участка, на котором расположен объект капитального строительства, кв. м	Название и наименование	Сведения о сносе/ реконструкции объектов капитального строительства
65	55:36:040105:10919	Омская область, город Омск, улица Сурикова, дома 3, 5, 7, 11, 13, 16	94	55:36:000000:152519	Омская область, город Омск, на земельном участке расположена автомобильная дорога общего пользования местного значения улица 2-я Челюскинцев (от улицы 5-я Восточная до улицы XXII Партсъезда), идентификационный номер 52-401-382 ОП МГ 197	36035	Сети водопровода	
66	55:36:000000:154308	Омская область, город Омск, улица 5-я Северная	8740	55:36:000000:152519	Омская область, город Омск, на земельном участке расположена автомобильная дорога общего пользования местного значения улица 2-я Челюскинцев (от улицы 5-я Восточная до улицы XXII Партсъезда), идентификационный номер 52-401-382 ОП МГ 197	36035	Сооружения электроэнергетики: электросетевой объект № 4	

№ п/п	Кадастровый номер объекта капитального строительства	Адрес объекта капитального строительства	Площадь объекта капитального строительства, кв. м/ протяженность, м	Кадастровый номер земельного участка, на котором расположен объект капитального строительства	Местоположение	Площадь земельного участка, на котором расположен объект капитального строительства, кв. м	Название и наименование	Сведения о сносе/ реконструкции объектов капитального строительства
67	55:36:000000:6876	Омская область, город Омск, от ПК 8-68 по улицам Пристанционной, Воронкова, 11-я Восточная, по территории порохового склада, улицам Красный пахарь, 8-я Северная	4583	55:36:000000:152519	Омская область, город Омск, на земельном участке расположена автомобильная дорога общего пользования местного значения улица 2-я Челюскинцев (от улицы 5-я Восточная до улицы XXII Партсъезда), идентификационный номер 52-401-382 ОП МГ 197	36035	Газопровод	
68	55:36:000000:167800	Омская область, город Омск, улица 5-я Северная	2560	55:36:000000:152519	Омская область, город Омск, на земельном участке расположена автомобильная дорога общего пользования местного значения улица 2-я Челюскинцев (от улицы 5-я Восточная до улицы XXII Партсъезда), идентификационный номер 52-401-382 ОП МГ 197	36035	Сооружения электроэнергетики: КЛ 10 кВ ф 409 РП 2859 - п/ст Центральная	

№ п/п	Кадастровый номер объекта капитального строительства	Адрес объекта капитального строительства	Площадь объекта капитального строительства, кв. м/ протяженность, м	Кадастровый номер земельного участка, на котором расположен объект капитального строительства	Местоположение	Площадь земельного участка, на котором расположен объект капитального строительства, кв. м	Название и наименование	Сведения о сносе/ реконструкции объектов капитального строительства
69	55:36:040114:8735	Омская область, город Омск, улица Челюскинцев, дом 98 А	170	55:36:000000:152519	Омская область, город Омск, на земельном участке расположена автомобильная дорога общего пользования местного значения улица 2-я Челюскинцев (от улицы 5-я Восточная до улицы XXII Партсъезда), идентификационный номер 52-401-382 ОП МГ 197	36035	Линия наружного освещения	
70	55:36:000000:168032	Омская область, город Омск, улицы Челюскинцев, Воронкова, 2-я Челюскинцев, Нахимова	1600	55:36:000000:152519	Омская область, город Омск, на земельном участке расположена автомобильная дорога общего пользования местного значения улица 2-я Челюскинцев (от улицы 5-я Восточная до улицы XXII Партсъезда), идентификационный номер 52-401-382 ОП МГ 197	36035	Сооружения электроэнергетики: КЛ 10 кВ от ТП 2860 до РП 218	

№ п/п	Кадастровый номер объекта капитального строительства	Адрес объекта капитального строительства	Площадь объекта капитального строительства, кв. м/протяженность, м	Кадастровый номер земельного участка, на котором расположен объект капитального строительства	Местоположение	Площадь земельного участка, на котором расположен объект капитального строительства, кв. м	Название и наименование	Сведения о сносе/реконструкции объектов капитального строительства
71	55:36:000000:168087	Омская область, город Омск, улицы Челюскинцев, Воронкова, 2-я Челюскинцев, Нахимова	1350	55:36:000000:152519	Омская область, город Омск, на земельном участке расположена автомобильная дорога общего пользования местного значения улица 2-я Челюскинцев (от улицы 5-я Восточная до улицы XXII Партсъезда), идентификационный номер 52-401-382 ОП МГ 197	36035	Сооружения электроэнергетики: КЛ-10 кВ	
72	55:36:000000:168399	Омская область, город Омск, улица Арсеньева	841	55:36:000000:152519	Омская область, город Омск, на земельном участке расположена автомобильная дорога общего пользования местного значения улица 2-я Челюскинцев (от улицы 5-я Восточная до улицы XXII Партсъезда), идентификационный номер 52-401-382 ОП МГ 197	36035	Автомобильная дорога	

№ п/п	Кадастровый номер объекта капитального строительства	Адрес объекта капитального строительства	Площадь объекта капитального строительства, кв. м/ протяженность, м	Кадастровый номер земельного участка, на котором расположен объект капитального строительства	Местоположение	Площадь земельного участка, на котором расположен объект капитального строительства, кв. м	Название и наименование	Сведения о сносе/ реконструкции объектов капитального строительства
73	55:36:040105:11079	Омская область, город Омск, улицы Нахимова, 2-я Челюскинцев	330	55:36:000000:152519	Омская область, город Омск, на земельном участке расположена автомобильная дорога общего пользования местного значения улица 2-я Челюскинцев (от улицы 5-я Восточная до улицы XXII Партсъезда), идентификационный номер 52-401-382 ОП МГ 197	36035	Газовые сети	
74	55:36:000000:113613	Омская область, город Омск, коллектор по улице Челюскинцев; канализация по улице Челюскинцев, дом 104/1, канализация школы № 93 по улице Арсеньева, дом 1, канализация детского сада № 231 по улице 2-я Челюскинцев, дом 15 Б, по улице Челюскинцев, дома 90, 106	2006	55:36:000000:152519	Омская область, город Омск, на земельном участке расположена автомобильная дорога общего пользования местного значения улица 2-я Челюскинцев (от улицы 5-я Восточная до улицы XXII Партсъезда), идентификационный номер 52-401-382 ОП МГ 197	36035	Сети канализации	

№ п/п	Кадастровый номер объекта капитального строительства	Адрес объекта капитального строительства	Площадь объекта капитального строительства, кв. м/ протяженность, м	Кадастровый номер земельного участка, на котором расположен объект капитального строительства	Местоположение	Площадь земельного участка, на котором расположен объект капитального строительства, кв. м	Название и наименование	Сведения о сносе/ реконструкции объектов капитального строительства
75	55:36:040105:11126	Омская область, город Омск, к зданиям по улицам Авангардной, дома 4, 6, 10, 1-я Челюскинцев, дома 94, 96, 98, 100, 2-я Челюскинцев, дома 17, 17А, 17 Б, 19	266	55:36:000000:152519	Омская область, город Омск, на земельном участке расположена автомобильная дорога общего пользования местного значения улица 2-я Челюскинцев (от улицы 5-я Восточная до улицы XXII Партсъезда), идентификационный номер 52-401-382 ОП МГ 197	36035	Сети водопровода	
76	55:36:000000:154363	Омская область, город Омск, водовод № 1 от ЛОВС до ЦНС, ЛОВС-8 Ленинская, 8-я Ленинская – улица Маяковского, от улицы Маяковского до водонапорной башни, от улицы Госпитальной по улице Октябрьской до улицы Герцена; водовод № 2 ЛОВС-ТЭЦ 2; водовод № 3 ЛОВС-ТЭЦ 2, водовод № 4 в Ленинском районе (действующая часть);	73421	55:36:000000:152519	Омская область, город Омск, на земельном участке расположена автомобильная дорога общего пользования местного значения улица 2-я Челюскинцев (от улицы 5-я Восточная до улицы XXII Партсъезда), идентификационный номер 52-401-382 ОП МГ 197	36035	Сети водопровода	

№ п/п	Кадастровый номер объекта капитального строительства	Адрес объекта капитального строительства	Площадь объекта капитального строительства, кв. м/протяженность, м	Кадастровый номер земельного участка, на котором расположен объект капитального строительства	Местоположение	Площадь земельного участка, на котором расположен объект капитального строительства, кв. м	Название и наименование	Сведения о сносе/реконструкции объектов капитального строительства
76		водовод № 6 ЛОВС-ТЭЦ 2; водовод № 9 ЛОВС-ВНС (Куйбышевский район), водовод № 10 ЛОВС-ОНС						
77	55:36:040105:11136	Омская область, город Омск, от ТК-40/1 до отводов к частным жилым домам по улицам 2-я Челюскинцев, дома 100, 98, 96, Сурикова, дома 16, 16/1	202	55:36:000000:152519	Омская область, город Омск, на земельном участке расположена автомобильная дорога общего пользования местного значения улица 2-я Челюскинцев (от улицы 5-я Восточная до улицы XXII Партсъезда), идентификационный номер 52-401-382 ОП МГ 197	36035	Тепловые сети	
78	55:36:040105:11134	Омская область, город Омск, низковольтная воздушная линия 0,4 кВ ТП-2469 в сторону улицы Арсеньева, низковольтная воздушная линия 0,4 кВ ТП-2469 в сторону улицы Нахимова	2063	55:36:000000:152519	Омская область, город Омск, на земельном участке расположена автомобильная дорога общего пользования местного значения улица 2-я Челюскинцев (от улицы 5-я Восточная до улицы XXII Партсъезда), идентификационный номер 52-401-382 ОП МГ 197	36035	Сооружение электроэнергетики	

№ п/п	Кадастровый номер объекта капитального строительства	Адрес объекта капитального строительства	Площадь объекта капитального строительства, кв. м/ протяженность, м	Кадастровый номер земельного участка, на котором расположен объект капитального строительства	Местоположение	Площадь земельного участка, на котором расположен объект капитального строительства, кв. м	Название и наименование	Сведения о сносе/ реконструкции объектов капитального строительства
79	55:36:040105:11156	Омская область, город Омск, ВЛ-0,4 кВ (вывод) от ТП-2043 в сторону улиц 2-й Челюскинцев, Ершова, ВЛ-0,4 кВ от ТП-2043 в сторону улицы Сурикова	1771	55:36:000000:152519	Омская область, город Омск, на земельном участке расположена автомобильная дорога общего пользования местного значения улица 2-я Челюскинцев (от улицы 5-я Восточная до улицы XXII Партсъезда), идентификационный номер 52-401-382 ОП МГ 197	36035	Сооружение электроэнергетики	
80	55:36:000000:161234	Омская область, город Омск	920	55:36:040105:9235	Омская область, город Омск, на земельном участке расположена автомобильная дорога общего пользования местного значения улица 3-я Челюскинцев (от улицы Багратиона до улицы Барнаульской), идентификационный номер 52-401-382 ОП МГ 198	35129	Сооружение электроэнергетики: КЛ 10 КВ ТП 2043 - ТП 2615 АСБ 3*95	

№ п/п	Кадастровый номер объекта капитального строительства	Адрес объекта капитального строительства	Площадь объекта капитального строительства, кв. м/ протяженность, м	Кадастровый номер земельного участка, на котором расположен объект капитального строительства	Местоположение	Площадь земельного участка, на котором расположен объект капитального строительства, кв. м	Название и наименование	Сведения о сносе/ реконструкции объектов капитального строительства
81	55:36:000000:162602	Омская область, город Омск	360	55:36:040105:9235	Омская область, город Омск, на земельном участке расположена автомобильная дорога общего пользования местного значения улица 3-я Челюскинцев (от улицы Багратиона до улицы Барнаульской), идентификационный номер 52-401-382 ОП МГ 198	35129	Сооружение электроэнергетики: КЛ 10 КВ ТП 2618 - ТП 2045 АСБ 3*70	
82	55:36:000000:162909	Омская область, город Омск, улица Нахимова	1210	55:36:040105:9235	Омская область, город Омск, на земельном участке расположена автомобильная дорога общего пользования местного значения улица 3-я Челюскинцев (от улицы Багратиона до улицы Барнаульской), идентификационный номер 52-401-382 ОП МГ 198	35129	Сооружение электроэнергетики: ВЛНО	

№ п/п	Кадастровый номер объекта капитального строительства	Адрес объекта капитального строительства	Площадь объекта капитального строительства, кв. м/ протяженность, м	Кадастровый номер земельного участка, на котором расположен объект капитального строительства	Местоположение	Площадь земельного участка, на котором расположен объект капитального строительства, кв. м	Название и наименование	Сведения о сносе/ реконструкции объектов капитального строительства
83	55:36:040105:10367	Омская область, город Омск, от ТП 2045 до ТП 2615	300	55:36:040105:9235	Омская область, город Омск, на земельном участке расположена автомобильная дорога общего пользования местного значения улица 3-я Челюскинцев (от улицы Багратиона до улицы Барнаульской), идентификационный номер 52-401-382 ОП МГ 198	35129	Сооружение электроэнергетики: КЛ 10 КВ ТП 2045 - ТП 2615 АСБ 3*95	
84	55:36:000000:163925	Омская область, город Омск	240	55:36:040105:9235	Омская область, город Омск, на земельном участке расположена автомобильная дорога общего пользования местного значения улица 3-я Челюскинцев (от улицы Багратиона до улицы Барнаульской), идентификационный номер 52-401-382 ОП МГ 198	35129	Сооружение электроэнергетики: КЛ 0,4КВ ТП 2615 дом 11 АСБ 3*95+1*25	

№ п/п	Кадастровый номер объекта капитального строительства	Адрес объекта капитального строительства	Площадь объекта капитального строительства, кв. м/протяженность, м	Кадастровый номер земельного участка, на котором расположен объект капитального строительства	Местоположение	Площадь земельного участка, на котором расположен объект капитального строительства, кв. м	Название и наименование	Сведения о сносе/реконструкции объектов капитального строительства
85	55:36:000000:164635	Омская область, город Омск, улица Барнаульская	1240	55:36:040105:9235	Омская область, город Омск, на земельном участке расположена автомобильная дорога общего пользования местного значения улица 3-я Челюскинцев (от улицы Багратиона до улицы Барнаульской), идентификационный номер 52-401-382 ОП МГ 198	35129	Сооружение электроэнергетики: КЛ-0,4 кВ	
86	55:36:000000:164713	Омская область, город Омск, улица XXII Партсъезда	2696	55:36:040105:9235	Омская область, город Омск, на земельном участке расположена автомобильная дорога общего пользования местного значения улица 3-я Челюскинцев (от улицы Багратиона до улицы Барнаульской), идентификационный номер 52-401-382 ОП МГ 198	35129	Сооружение электроэнергетики: ВЛНО	

№ п/п	Кадастровый номер объекта капитального строительства	Адрес объекта капитального строительства	Площадь объекта капитального строительства, кв. м/ протяженность, м	Кадастровый номер земельного участка, на котором расположен объект капитального строительства	Местоположение	Площадь земельного участка, на котором расположен объект капитального строительства, кв. м	Название и наименование	Сведения о сносе/ реконструкции объектов капитального строительства
87	55:36:000000:113681	Омская область, город Омск, от ГРПШ ГСГО до УГРШ (к) 50Н (№ 1), УГРШ (К) 50Н(№ 2), УГРШ(К) 50Н(№ 3), УГРШ (К) 50Н (№ 4), УГРШ (К) 50Н (№ 5), УГРШ (К) 50Н (№ 6), УГРШ (К) 50Н (№ 7)	1805	55:36:040105:9235	Омская область, город Омск, на земельном участке расположена автомобильная дорога общего пользования местного значения улица 3-я Челюскинцев (от улицы Багратиона до улицы Барнаульской), идентификационный номер 52-401-382 ОП МГ 198	35129	Газопровод	
88	55:36:040105:11026	Омская область, город Омск, от ТК-12 по улице 3-я Челюскинцев, через ТК-13 до ТК-1/3 по улице Багратиона	390	55:36:040105:9235	Омская область, город Омск, на земельном участке расположена автомобильная дорога общего пользования местного значения улица 3-я Челюскинцев (от улицы Багратиона до улицы Барнаульской), идентификационный номер 52-401-382 ОП МГ 198	35129	Тепловые сети	

№ п/п	Кадастровый номер объекта капитального строительства	Адрес объекта капитального строительства	Площадь объекта капитального строительства, кв. м/ протяженность, м	Кадастровый номер земельного участка, на котором расположен объект капитального строительства	Местоположение	Площадь земельного участка, на котором расположен объект капитального строительства, кв. м	Название и наименование	Сведения о сносе/ реконструкции объектов капитального строительства
89	55:36:000000:168087	Омская область, город Омск, улицы Сурикова, 4-я Челюскинцев, Нахимова	1350	55:36:040105:9235	Омская область, город Омск, на земельном участке расположена автомобильная дорога общего пользования местного значения улица 3-я Челюскинцев (от улицы Багратиона до улицы Барнаульской), идентификационный номер 52-401-382 ОП МГ 198	35129	Сооружение электроэнергетики: КЛ-10 кВ	
90	55:36:000000:168399	Омская область, город Омск, улица Арсеньева	841	55:36:040105:9235	Омская область, город Омск, на земельном участке расположена автомобильная дорога общего пользования местного значения улица 3-я Челюскинцев (от улицы Багратиона до улицы Барнаульской), идентификационный номер 52-401-382 ОП МГ 198	35129	Автомобильная дорога	

№ п/п	Кадастровый номер объекта капитального строительства	Адрес объекта капитального строительства	Площадь объекта капитального строительства, кв. м/ протяженность, м	Кадастровый номер земельного участка, на котором расположен объект капитального строительства	Местоположение	Площадь земельного участка, на котором расположен объект капитального строительства, кв. м	Название и наименование	Сведения о сносе/ реконструкции объектов капитального строительства
91	55:36:040105:11127	Омская область, город Омск, к жилым домам по улице 4-я Челюскинцев, дома 95, 97, 99	159	55:36:040105:9235	Омская область, город Омск, на земельном участке расположена автомобильная дорога общего пользования местного значения улица 3-я Челюскинцев (от улицы Багратиона до улицы Барнаульской), идентификационный номер 52-401-382 ОП МГ 198	35129	Сети водопровода	
92	55:36:040105:11133	Омская область, город Омск, на участке дороги в районе многоквартирных домов по улицам XXII Партсъезда, дом 13, 3-я Челюскинцев, дома 97, 99	237	55:36:040105:9235	Омская область, город Омск, на земельном участке расположена автомобильная дорога общего пользования местного значения улица 3-я Челюскинцев (от улицы Багратиона до улицы Барнаульской), идентификационный номер 52-401-382 ОП МГ 198	35129	Линия наружного освещения	

№ п/п	Кадастровый номер объекта капитального строительства	Адрес объекта капитального строительства	Площадь объекта капитального строительства, кв. м/ протяженность, м	Кадастровый номер земельного участка, на котором расположен объект капитального строительства	Местоположение	Площадь земельного участка, на котором расположен объект капитального строительства, кв. м	Название и наименование	Сведения о сносе/ реконструкции объектов капитального строительства
93	55:36:040105:11134	Омская область, город Омск, низковольтная воздушная линия 0,4 кВ ТП-2469 в сторону улицы Арсеньева, низковольтная воздушная линия 0,4 кВ ТП-2469 в сторону улицы Нахимова	2063	55:36:040105:9235	Омская область, город Омск, на земельном участке расположена автомобильная дорога общего пользования местного значения улица 3-я Челюскинцев (от улицы Багратиона до улицы Барнаульской), идентификационный номер 52-401-382 ОП МГ 198	35129	Сооружения электроэнергетики	
94	55:36:040105:11153	Омская область, город Омск, низковольтная воздушная линия 0,4 кВ ТП 2045 (улица 4-я Челюскинцев, дом 99) в сторону улицы 3-я Челюскинцев	1291	55:36:040105:9235	Омская область, город Омск, на земельном участке расположена автомобильная дорога общего пользования местного значения улица 3-я Челюскинцев (от улицы Багратиона до улицы Барнаульской), идентификационный номер 52-401-382 ОП МГ 198	35129	Сооружения электроэнергетики	

№ п/п	Кадастровый номер объекта капитального строительства	Адрес объекта капитального строительства	Площадь объекта капитального строительства, кв. м/ протяженность, м	Кадастровый номер земельного участка, на котором расположен объект капитального строительства	Местоположение	Площадь земельного участка, на котором расположен объект капитального строительства, кв. м	Название и наименование	Сведения о сносе/ реконструкции объектов капитального строительства
95	55:36:040105:11152	Омская область, город Омск, ВЛИ-0,4 кВ от ТП-2091 (улица Ершова, дом 52) с выводом по улице 3-я Челюскинцев	755	55:36:040105:9235	Омская область, город Омск, на земельном участке расположена автомобильная дорога общего пользования местного значения улица 3-я Челюскинцев (от улицы Багратиона до улицы Барнаульской), идентификационный номер 52-401-382 ОП МГ 198	35129	Сооружения электроэнергетики	
96	55:36:040112:3270	Омская область, город Омск, от ТК-8с до наружной стены здания по улице 4-я Челюскинцев, дом 2 А/1	198	55:36:000000:152846	Омская область, город Омск, на земельном участке расположена автомобильная дорога общего пользования местного значения улица Авангардная (от улицы 1-я Челюскинцев до улицы Алтайской), идентификационный номер 52-401-382 ОП МГ 209	46045	Тепловые сети	

№ п/п	Кадастровый номер объекта капитального строительства	Адрес объекта капитального строительства	Площадь объекта капитального строительства, кв. м/ протяженность, м	Кадастровый номер земельного участка, на котором расположен объект капитального строительства	Местоположение	Площадь земельного участка, на котором расположен объект капитального строительства, кв. м	Название и наименование	Сведения о сносе/ реконструкции объектов капитального строительства
97	55:36:040112:3261	Омская область, город Омск, от ТК-8г до стены жилого дома по улице 4-я Челюскинцев, дом 2 А	106	55:36:000000:152846	Омская область, город Омск, на земельном участке расположена автомобильная дорога общего пользования местного значения улица Авангардная (от улицы 1-я Челюскинцев до улицы Алтайской), идентификационный номер 52-401-382 ОП МГ 209	46045	Наружные тепловые сети	
98	55:36:000000:165413	Омская область, город Омск	420	55:36:000000:152846	Омская область, город Омск, на земельном участке расположена автомобильная дорога общего пользования местного значения улица Авангардная (от улицы 1-я Челюскинцев до улицы Алтайской), идентификационный номер 52-401-382 ОП МГ 209	46045	Сооружения электроэнергетики: КЛ в/в ТП 2081 - ТП 2099 2ААБл-10 3*120	

№ п/п	Кадастровый номер объекта капитального строительства	Адрес объекта капитального строительства	Площадь объекта капитального строительства, кв. м/ протяженность, м	Кадастровый номер земельного участка, на котором расположен объект капитального строительства	Местоположение	Площадь земельного участка, на котором расположен объект капитального строительства, кв. м	Название и наименование	Сведения о сносе/ реконструкции объектов капитального строительства
99	55:36:000000:164718	Омская область, город Омск, улица 2-я Челюскинцев	1189	55:36:000000:152846	Омская область, город Омск, на земельном участке расположена автомобильная дорога общего пользования местного значения улица Авангардная (от улицы 1-я Челюскинцев до улицы Алтайской), идентификационный номер 52-401-382 ОП МГ 209	46045	Сооружения электроэнергетики: ВЛНО	
100	55:36:000000:161234	Омская область, город Омск	920	55:36:000000:152846	Омская область, город Омск, на земельном участке расположена автомобильная дорога общего пользования местного значения улица Авангардная (от улицы 1-я Челюскинцев до улицы Алтайской), идентификационный номер 52-401-382 ОП МГ 209	46045	Сооружения электроэнергетики: КЛ 10 КВ ТП 2043 - ТП 2615 АСБ 3*95	

№ п/п	Кадастровый номер объекта капитального строительства	Адрес объекта капитального строительства	Площадь объекта капитального строительства, кв. м/ протяженность, м	Кадастровый номер земельного участка, на котором расположен объект капитального строительства	Местоположение	Площадь земельного участка, на котором расположен объект капитального строительства, кв. м	Название и наименование	Сведения о сносе/ реконструкции объектов капитального строительства
101	55:36:000000:161818	Омская область, город Омск, улица Авангардная	305	55:36:000000:152846	Омская область, город Омск, на земельном участке расположена автомобильная дорога общего пользования местного значения улица Авангардная (от улицы 1-я Челюскинцев до улицы Алтайской), идентификационный номер 52-401-382 ОП МГ 209	46045	Сооружения электроэнергетики: ВЛНО	
102	55:36:000000:161865	Омская область, город Омск, улица Алтайская	660	55:36:000000:152846	Омская область, город Омск, на земельном участке расположена автомобильная дорога общего пользования местного значения улица Авангардная (от улицы 1-я Челюскинцев до улицы Алтайской), идентификационный номер 52-401-382 ОП МГ 209	46045	Сооружения электроэнергетики: ВЛНО	

№ п/п	Кадастровый номер объекта капитального строительства	Адрес объекта капитального строительства	Площадь объекта капитального строительства, кв. м/протяженность, м	Кадастровый номер земельного участка, на котором расположен объект капитального строительства	Местоположение	Площадь земельного участка, на котором расположен объект капитального строительства, кв. м	Название и наименование	Сведения о сносе/реконструкции объектов капитального строительства
103	55:36:000000:9713	Омская область, город Омск, в створе улиц: 21-я Амурская, 4-я Челюскинцев, XXII Партсъезда, 2-я Челюскинцев	1538	55:36:000000:152846	Омская область, город Омск, на земельном участке расположена автомобильная дорога общего пользования местного значения улица Авангардная (от улицы 1-я Челюскинцев до улицы Алтайской), идентификационный номер 52-401-382 ОП МГ 209	46045	Теплотрасса	
104	55:36:000000:9665	Омская область, город Омск, квартал 10, поселок Амурский, от улицы 4-я Челюскинцев до улицы XXII Партсъезда, Пристанционной	2273	55:36:000000:152846	Омская область, город Омск, на земельном участке расположена автомобильная дорога общего пользования местного значения улица Авангардная (от улицы 1-я Челюскинцев до улицы Алтайской), идентификационный номер 52-401-382 ОП МГ 209	46045	Тепловая сеть	

№ п/п	Кадастровый номер объекта капитального строительства	Адрес объекта капитального строительства	Площадь объекта капитального строительства, кв. м/ протяженность, м	Кадастровый номер земельного участка, на котором расположен объект капитального строительства	Местоположение	Площадь земельного участка, на котором расположен объект капитального строительства, кв. м	Название и наименование	Сведения о сносе/ реконструкции объектов капитального строительства
105	55:36:040105:10361	Омская область, город Омск, от ТП 2183 до ТП 2766	545	55:36:000000:152846	Омская область, город Омск, на земельном участке расположена автомобильная дорога общего пользования местного значения улица Авангардная (от улицы 1-я Челюскинцев до улицы Алтайской), идентификационный номер 52-401-382 ОП МГ 209	46045	Сооружения электроэнергетики: КЛ 10 кВ ТП 2183 - ТП 2766 АСБ 3*95	
106	55:36:040112:2876	Омская область, город Омск, улица Авангардная, дом 53/31, (улица Авангардная, дом 53/33,55/10 от ТК- сущ. до ТК-1)	101	55:36:000000:152846	Омская область, город Омск, на земельном участке расположена автомобильная дорога общего пользования местного значения улица Авангардная (от улицы 1-я Челюскинцев до улицы Алтайской), идентификационный номер 52-401-382 ОП МГ 209	46045	Теплотрасса	

№ п/п	Кадастровый номер объекта капитального строительства	Адрес объекта капитального строительства	Площадь объекта капитального строительства, кв. м/ протяженность, м	Кадастровый номер земельного участка, на котором расположен объект капитального строительства	Местоположение	Площадь земельного участка, на котором расположен объект капитального строительства, кв. м	Название и наименование	Сведения о сносе/ реконструкции объектов капитального строительства
107	55:36:040112:2998	Омская область, город Омск, от РП 204 до ТП 2081	632	55:36:000000:152846	Омская область, город Омск, на земельном участке расположена автомобильная дорога общего пользования местного значения улица Авангардная (от улицы 1-я Челюскинцев до улицы Алтайской), идентификационный номер 52-401-382 ОП МГ 209	46045	Сооружения электроэнергетики: КЛ 10 КВ РП 204 - ТП 2081	
108	55:36:000000:9715	Омская область, город Омск, в створе улиц: 16-я Амурская, ж/д путь, 21-я Амурская, 27-я Северная	3703	55:36:000000:152846	Омская область, город Омск, на земельном участке расположена автомобильная дорога общего пользования местного значения улица Авангардная (от улицы 1-я Челюскинцев до улицы Алтайской), идентификационный номер 52-401-382 ОП МГ 209	46045	Теплотрасса	

№ п/п	Кадастровый номер объекта капитального строительства	Адрес объекта капитального строительства	Площадь объекта капитального строительства, кв. м/ протяженность, м	Кадастровый номер земельного участка, на котором расположен объект капитального строительства	Местоположение	Площадь земельного участка, на котором расположен объект капитального строительства, кв. м	Название и наименование	Сведения о сносе/ реконструкции объектов капитального строительства
109	55:36:040112:2992	Омская область, город Омск, от ТП 2106 до ТП 2856	250	55:36:000000:152846	Омская область, город Омск, на земельном участке расположена автомобильная дорога общего пользования местного значения улица Авангардная (от улицы 1-я Челюскинцев до улицы Алтайской), идентификационный номер 52-401-382 ОП МГ 209	46045	Сооружения электроэнергетики: КЛ в/в ТП 2106 - ТП 2856 АСБ-10 3*70	
110	55:36:040112:2993	Омская область, город Омск, от ТП 2754 до ТП 2856	857	55:36:000000:152846	Омская область, город Омск, на земельном участке расположена автомобильная дорога общего пользования местного значения улица Авангардная (от улицы 1-я Челюскинцев до улицы Алтайской), идентификационный номер 52-401-382 ОП МГ 209	46045	Сооружения электроэнергетики: КЛ в/в ТП 2754 - ТП 2856 АСБ-10 3*95	

№ п/п	Кадастровый номер объекта капитального строительства	Адрес объекта капитального строительства	Площадь объекта капитального строительства, кв. м/ протяженность, м	Кадастровый номер земельного участка, на котором расположен объект капитального строительства	Местоположение	Площадь земельного участка, на котором расположен объект капитального строительства, кв. м	Название и наименование	Сведения о сносе/ реконструкции объектов капитального строительства
111	55:36:000000:113681	Омская область, город Омск, от ГРПШ ГСГО до УГРШ (к) 50Н (№ 1), УГРШ (К) 50Н (№ 2), УГРШ (К) 50Н (№ 3), УГРШ (К) 50Н (№ 4), УГРШ (К) 50Н (№ 5), УГРШ (К) 50Н (№ 6), УГРШ (К) 50Н (№ 7)	1805	55:36:000000:152846	Омская область, город Омск, на земельном участке расположена автомобильная дорога общего пользования местного значения улица Авангардная (от улицы 1-я Челюскинцев до улицы Алтайской), идентификационный номер 52-401-382 ОП МГ 209	46045	Газопровод	
112	55:36:040112:3318	Омская область, город Омск, улицы Нахимова, 2-я Барнаульская, Алтайская	632	55:36:000000:152846	Омская область, город Омск, на земельном участке расположена автомобильная дорога общего пользования местного значения улица Авангардная (от улицы 1-я Челюскинцев до улицы Алтайской), идентификационный номер 52-401-382 ОП МГ 209	46045	Сооружения электроэнергетики: КЛ 10КВ РП 204 - ТП 2081	

№ п/п	Кадастровый номер объекта капитального строительства	Адрес объекта капитального строительства	Площадь объекта капитального строительства, кв. м/ протяженность, м	Кадастровый номер земельного участка, на котором расположен объект капитального строительства	Местоположение	Площадь земельного участка, на котором расположен объект капитального строительства, кв. м	Название и наименование	Сведения о сносе/ реконструкции объектов капитального строительства
113	55:36:040105:11062	Омская область, город Омск, улица 4-я Челюскинцев	26	55:36:000000:152846	Омская область, город Омск, на земельном участке расположена автомобильная дорога общего пользования местного значения улица Авангардная (от улицы 1-я Челюскинцев до улицы Алтайской), идентификационный номер 52-401-382 ОП МГ 209	46045	Газопровод	
114	55:36:040105:11070	Омская область, город Омск, улица Авангардная, улица XXII Партсъезда	108	55:36:000000:152846	Омская область, город Омск, на земельном участке расположена автомобильная дорога общего пользования местного значения улица Авангардная (от улицы 1-я Челюскинцев до улицы Алтайской), идентификационный номер 52-401-382 ОП МГ 209	46045	Газовые сети	

№ п/п	Кадастровый номер объекта капитального строительства	Адрес объекта капитального строительства	Площадь объекта капитального строительства, кв. м/ протяженность, м	Кадастровый номер земельного участка, на котором расположен объект капитального строительства	Местоположение	Площадь земельного участка, на котором расположен объект капитального строительства, кв. м	Название и наименование	Сведения о сносе/ реконструкции объектов капитального строительства
115	55:36:040105:11126	Омская область, город Омск, к зданиям по улицам Авангардной, дома 4, 6, 10, 1-я Челюскинцев, дома 94, 96, 98, 100, 2-я Челюскинцев, дома 17, 17 А, 17 Б, 19	266	55:36:000000:152846	Омская область, город Омск, на земельном участке расположена автомобильная дорога общего пользования местного значения улица Авангардная (от улицы 1-я Челюскинцев до улицы Алтайской), идентификационный номер 52-401-382 ОП МГ 209	46045	Сети водопровода	
116	55:36:000000:161234	Омская область, город Омск	920	55:36:040105:10348	Омская область, город Омск, на земельном участке расположена автомобильная дорога общего пользования местного значения улица Сурикова (от улицы 1-я Челюскинцев до улицы 4-я Челюскинцев), идентификационный номер 52-401-382 ОП МГ 208	26246	Сооружения электроэнергетики: КЛ 10 кВ ТП 2043 - ТП 2615 АСБ 3*95	

№ п/п	Кадастровый номер объекта капитального строительства	Адрес объекта капитального строительства	Площадь объекта капитального строительства, кв. м/ протяженность, м	Кадастровый номер земельного участка, на котором расположен объект капитального строительства	Местоположение	Площадь земельного участка, на котором расположен объект капитального строительства, кв. м	Название и наименование	Сведения о сносе/ реконструкции объектов капитального строительства
117	55:36:000000:162896	Омская область, город Омск, улица Сурикова	381	55:36:040105:10348	Омская область, город Омск, на земельном участке расположена автомобильная дорога общего пользования местного значения улица Сурикова (от улицы 1-я Челюскинцев до улицы 4-я Челюскинцев), идентификационный номер 52-401-382 ОП МГ 208	26246	Сооружения электроэнергетики: ВЛНО	
118	55:36:040105:10361	Омская область, город Омск, от ТП 2183 до ТП 2766	545	55:36:040105:10348	Омская область, город Омск, на земельном участке расположена автомобильная дорога общего пользования местного значения улица Сурикова (от улицы 1-я Челюскинцев до улицы 4-я Челюскинцев), идентификационный номер 52-401-382 ОП МГ 208	26246	Сооружения электроэнергетики: КЛ 10 кВ ТП 2183 - ТП 2766 АСБ 3*95	

№ п/п	Кадастровый номер объекта капитального строительства	Адрес объекта капитального строительства	Площадь объекта капитального строительства, кв. м/ протяженность, м	Кадастровый номер земельного участка, на котором расположен объект капитального строительства	Местоположение	Площадь земельного участка, на котором расположен объект капитального строительства, кв. м	Название и наименование	Сведения о сносе/ реконструкции объектов капитального строительства
119	55:36:040105:10362	Омская область, город Омск, от ТП 2089 до ТП 2183	135	55:36:040105:10348	Омская область, город Омск, на земельном участке расположена автомобильная дорога общего пользования местного значения улица Сурикова (от улицы 1-я Челюскинцев до улицы 4-я Челюскинцев), идентификационный номер 52-401-382 ОП МГ 208	26246	Сооружения электроэнергетики: КЛ 10 КВ ТП 2089 - ТП 2183 АСБ 3*95v	
120	55:36:040105:10908	Омская область, город Омск, улица 1-я Челюскинцев	86	55:36:040105:10348	Омская область, город Омск, на земельном участке расположена автомобильная дорога общего пользования местного значения улица Сурикова (от улицы 1-я Челюскинцев до улицы 4-я Челюскинцев), идентификационный номер 52-401-382 ОП МГ 208	26246	Внеплощадочные сети водопровода	

№ п/п	Кадастровый номер объекта капитального строительства	Адрес объекта капитального строительства	Площадь объекта капитального строительства, кв. м/ протяженность, м	Кадастровый номер земельного участка, на котором расположен объект капитального строительства	Местоположение	Площадь земельного участка, на котором расположен объект капитального строительства, кв. м	Название и наименование	Сведения о сносе/ реконструкции объектов капитального строительства
121	55:36:040105:10919	Омская область, город Омск, улица Сурикова, дома 3, 5, 7, 11, 13, 16	94	55:36:040105:10348	Омская область, город Омск, на земельном участке расположена автомобильная дорога общего пользования местного значения улица Сурикова (от улицы 1-я Челюскинцев до улицы 4-я Челюскинцев), идентификационный номер 52-401-382 ОП МГ 208	26246	Сети водопровода	
122	55:36:000000:168087	Омская область, город Омск, улицы Сурикова, 4-я Челюскинцев, Нахимова	1350	55:36:040105:10348	Омская область, город Омск, на земельном участке расположена автомобильная дорога общего пользования местного значения улица Сурикова (от улицы 1-я Челюскинцев до улицы 4-я Челюскинцев), идентификационный номер 52-401-382 ОП МГ 208	26246	Сооружения электроэнергетики: КЛ-10 кВ от ТП 2183 до ТП 2108	

№ п/п	Кадастровый номер объекта капитального строительства	Адрес объекта капитального строительства	Площадь объекта капитального строительства, кв. м/протяженность, м	Кадастровый номер земельного участка, на котором расположен объект капитального строительства	Местоположение	Площадь земельного участка, на котором расположен объект капитального строительства, кв. м	Название и наименование	Сведения о сносе/реконструкции объектов капитального строительства
123	55:36:040105:11089	Омская область, город Омск, улица Сурикова, газоснабжение жилых домов по улице Сурикова, дома 36/1, 38	60	55:36:040105:10348	Омская область, город Омск, на земельном участке расположена автомобильная дорога общего пользования местного значения улица Сурикова (от улицы 1-я Челюскинцев до улицы 4-я Челюскинцев), идентификационный номер 52-401-382 ОП МГ 208	26246	Газовые сети	
124	55:36:040105:11092	Омская область, город Омск, улица Сурикова	204	55:36:040105:10348	Омская область, город Омск, на земельном участке расположена автомобильная дорога общего пользования местного значения улица Сурикова (от улицы 1-я Челюскинцев до улицы 4-я Челюскинцев), идентификационный номер 52-401-382 ОП МГ 208	26246	Сети газораспределения	

№ п/п	Кадастровый номер объекта капитального строительства	Адрес объекта капитального строительства	Площадь объекта капитального строительства, кв. м/ протяженность, м	Кадастровый номер земельного участка, на котором расположен объект капитального строительства	Местоположение	Площадь земельного участка, на котором расположен объект капитального строительства, кв. м	Название и наименование	Сведения о сносе/ реконструкции объектов капитального строительства
125	55:36:040105:11126	Омская область, город Омск, к зданиям по улицам Авангардной, дома 4, 6, 10, 1-я Челюскинцев, дома 94, 96, 98, 100, 2-я Челюскинцев, дома 17, 17а, 17б, 19	266	55:36:040105:10348	Омская область, город Омск, на земельном участке расположена автомобильная дорога общего пользования местного значения улица Сурикова (от улицы 1-я Челюскинцев до улицы 4-я Челюскинцев), идентификационный номер 52-401-382 ОП МГ 208	26246	Сети водопровода	
126	55:36:040105:11136	Омская область, город Омск, от ТК-40/1 до отводов к частным жилым домам по улицам 2-я Челюскинцев, дома 100, 98, 96, Сурикова, дома 16, 16/1	202	55:36:040105:10348	Омская область, город Омск, на земельном участке расположена автомобильная дорога общего пользования местного значения улица Сурикова (от улицы 1-я Челюскинцев до улицы 4-я Челюскинцев), идентификационный номер 52-401-382 ОП МГ 208	26246	Тепловые сети	

№ п/п	Кадастровый номер объекта капитального строительства	Адрес объекта капитального строительства	Площадь объекта капитального строительства, кв. м/ протяженность, м	Кадастровый номер земельного участка, на котором расположен объект капитального строительства	Местоположение	Площадь земельного участка, на котором расположен объект капитального строительства, кв. м	Название и наименование	Сведения о сносе/ реконструкции объектов капитального строительства
127	55:36:040105:11156	Омская область, город Омск, ВЛ-0,4 кВ (вывод) от ТП-2043 в сторону улиц 2-я Челюскинцев, Ершова, ВЛ-0,4 кВ от ТП-2043 в сторону улицы Сурикова	1771	55:36:040105:10348	Омская область, город Омск, на земельном участке расположена автомобильная дорога общего пользования местного значения улица Сурикова (от улицы 1-я Челюскинцев до улицы 4-я Челюскинцев), идентификационный номер 52-401-382 ОП МГ 208	26246	Сооружения электроэнергетики: ВЛ-0,4 кВ	
128	55:36:040105:11152	Омская область, город Омск, ВЛИ-0,4 кВ от ТП-2091 (улица Ершова, дом 52) с выводом по улице 3-я Челюскинцев	755	55:36:040105:10348	Омская область, город Омск, на земельном участке расположена автомобильная дорога общего пользования местного значения улица Сурикова (от улицы 1-я Челюскинцев до улицы 4-я Челюскинцев), идентификационный номер 52-401-382 ОП МГ 208	26246	Сооружения электроэнергетики: ВЛИ-0,4 кВ	

№ п/п	Кадастровый номер объекта капитального строительства	Адрес объекта капитального строительства	Площадь объекта капитального строительства, кв. м/ протяженность, м	Кадастровый номер земельного участка, на котором расположен объект капитального строительства	Местоположение	Площадь земельного участка, на котором расположен объект капитального строительства, кв. м	Название и наименование	Сведения о сносе/ реконструкции объектов капитального строительства
129	55:36:040105:11162	Омская область, город Омск, от зданий по улицам Авангардной, дома 4, 6, 8, 10, 1-я Челюскинцев, дома 94, 96, 98, 100, 2-я Челюскинцев, дома 17, 17 А, 17 Б, 19, Сурикова, дома 3, 5, 9, 11, 13, 16	1061	55:36:040105:10348	Омская область, город Омск, на земельном участке расположена автомобильная дорога общего пользования местного значения улица Сурикова (от улицы 1-я Челюскинцев до улицы 4-я Челюскинцев), идентификационный номер 52-401-382 ОП МГ 208	26246	Сети канализации	
130	55:36:040105:11126	Омская область, город Омск, к зданиям по улицам Авангардной, дома 4, 6, 10, 1-я Челюскинцев, дома 94, 96, 98, 100, 2-я Челюскинцев, дома 17, 17 А, 17Б, 19	266	55:36:040105:158	Омская область, город Омск, улица 2-я Челюскинцев, дом 17 Б	1283	Сети водопровода	
131	55:36:040105:11141	Омская область, город Омск, ВЛ-0,4 кВ от ТП-2183 в сторону жилых домов по улицам Авангардной, 1-я Челюскинцев	1555	55:36:040105:158	Омская область, город Омск, улица 2-я Челюскинцев, дом 17 Б	1283	Сооружения электроэнергетики: ВЛ-0,4 кВ	

№ п/п	Кадастровый номер объекта капитального строительства	Адрес объекта капитального строительства	Площадь объекта капитального строительства, кв. м/протяженность, м	Кадастровый номер земельного участка, на котором расположен объект капитального строительства	Местоположение	Площадь земельного участка, на котором расположен объект капитального строительства, кв. м	Название и наименование	Сведения о сносе/реконструкции объектов капитального строительства
132	55:36:040105:11162	Омская область, город Омск, от зданий по улицам Авангардной, дома 4, 6, 8, 10, 1-я Челюскинцев, дома 94, 96, 98, 100, 2-я Челюскинцев, дома 17, 17 А, 17 Б, 19, Сурикова, дома 3, 5, 9, 11, 13, 16	1061	55:36:040105:158	Омская область, город Омск, улица 2-я Челюскинцев, дом 17 Б	1283	Сети канализации	-
Объекты индивидуального жилищного строительства								
1	55:36:040105:3786	Омская область, город Омск, улица 2-я Челюскинцев угол улицы Авангардной, дом 116/10	82,5	55:36:040105:10844	Омская область, город Омск, улица 2-я Челюскинцев, угол улицы Авангардной, дом 116/10	460	Жилой дом	-
2	55:36:040112:818	Омская область, город Омск, улица Авангардная, дом 12 А	90	55:36:040105:406	Омская область, город Омск, улица Авангардная, дом 12 А	423	Жилой дом	-
3	55:36:040112:795	Омская область, город Омск, улица Авангардная, дом 14	92,6	55:36:040105:430	Омская область, город Омск, улица Авангардная, дом 14	416	Жилой дом	-
4	55:36:040112:723	Омская область, город Омск, улица Авангардная, дом 14 А	262,6	55:36:040105:3242	Омская область, город Омск, улица Авангардная, дом 14 А	714	Жилой дом	-

№ п/п	Кадастровый номер объекта капитального строительства	Адрес объекта капитального строительства	Площадь объекта капитального строительства, кв. м/ протяженность, м	Кадастровый номер земельного участка, на котором расположен объект капитального строительства	Местоположение	Площадь земельного участка, на котором расположен объект капитального строительства, кв. м	Название и наименование	Сведения о сносе/ реконструкции объектов капитального строительства
5	55:36:040112:857	Омская область, город Омск, улица Авангардная, дом 14 Б	42,5	55:36:040105:3241	Омская область, город Омск, улица Авангардная, дом 14 Б	524	Жилой дом	-
6	55:36:040105:10125	Омская область, город Омск, улица Авангардная, дом 14 В	175,9	55:36:040105:3241	Омская область, город Омск, улица Авангардная, дом 14 Б	524	Жилой дом	-
7	55:36:040112:800	Омская область, город Омск, улица Авангардная, дом 14 Б	212,2	55:36:040105:3241	Омская область, город Омск, улица Авангардная, дом 14 Б	524	Жилой дом	-
8	55:36:040112:860	Омская область, город Омск, улица Авангардная, дом 18	18,7	55:36:040105:446	Омская область, город Омск, улица Авангардная, дом 18	432	Жилой дом	-
9	55:36:040112:766	Омская область, город Омск, улица Авангардная, дом 18	57,1	55:36:040105:446	Омская область, город Омск, улица Авангардная, дом 18	432	Жилой дом	-
10	55:36:040105:8920	Омская область, город Омск, улица Авангардная, дом 20	79,4	55:36:040105:447	Омская область, город Омск, улица Авангардная, дом 20	413	Жилой дом	-
11	-	-	-	55:36:040105:448	Омская область город Омск, улица Авангардная, дом 20/ 2	400	Для жилищных нужд, для размещения домов индивидуальной жилой застройки	-
12	55:36:040112:727	Омская область, город Омск, улица Авангардная, дом 22	33,2	55:36:040105:449	Омская область, город Омск, улица Авангардная, дом 22	353	Жилой дом	-

№ п/п	Кадастровый номер объекта капитального строительства	Адрес объекта капитального строительства	Площадь объекта капитального строительства, кв. м/ протяженность, м	Кадастровый номер земельного участка, на котором расположен объект капитального строительства	Местоположение	Площадь земельного участка, на котором расположен объект капитального строительства, кв. м	Название и наименование	Сведения о сносе/ реконструкции объектов капитального строительства
13	55:36:040105:3422	Омская область, город Омск, улица 3-я Челюскинцев, дом 81	90,8	55:36:040105:240	Омская область, город Омск, улица 3-я Челюскинцев, дом 81	483	Жилой дом	-
14	55:36:040105:3818	Омская область, город Омск, улица 2-я Челюскинцев, дом 114	63,8	55:36:040105:9240	Омская область, город Омск, улица 2-я Челюскинцев, дом 114	342	Жилой дом	-
15	-	-	-	55:36:040105:9239	Омская область, город Омск, улица 2-я Челюскинцев, дом 114	300	Жилой дом	-
16	55:36:040112:744	Омская область, город Омск, улица Авангардная, дом 12/4	26	55:36:040105:412	Омская область, город Омск, улица Авангардная, дом 12/4	846	Жилой дом	-
17	55:36:040112:817	Омская область, город Омск, улица Авангардная, дом 12/4	127,3	55:36:040105:412	Омская область, город Омск, улица Авангардная, дом 12/4	846	Жилой дом	-
18	55:36:040112:856	Омская область, город Омск, улица Авангардная, дом 14/1	136,1	55:36:040105:431	Омская область, город Омск, улица Авангардная, дом 14/1	416	Жилой дом	-
19	55:36:040112:777	Омская область, город Омск, улица Авангардная, дом 14/3	54,5	55:36:040105:432	Омская область, город Омск, улица Авангардная, дом 14/3	396	Жилой дом	-
20	55:36:040105:11015	Омская область, город Омск, улица Авангардная, дом 14/5	104,2	55:36:040105:433	Омская область, город Омск, улица Авангардная, дом 14/5	424	Жилой дом	-
21	55:36:040112:798	Омская область, город Омск, улица Авангардная, дом 14/7	97,2	55:36:040105:434	Омская область, город Омск, улица Авангардная, дом 14/7	400	Жилой дом	-

№ п/п	Кадастровый номер объекта капитального строительства	Адрес объекта капитального строительства	Площадь объекта капитального строительства, кв. м/ протяженность, м	Кадастровый номер земельного участка, на котором расположен объект капитального строительства	Местоположение	Площадь земельного участка, на котором расположен объект капитального строительства, кв. м	Название и наименование	Сведения о сносе/ реконструкции объектов капитального строительства
22	55:36:040112:799	Омская область, город Омск, улица Авангардная, дом 14/9	127,7	55:36:040105:435	Омская область, город Омск, улица Авангардная, дом 14/9	412	Жилой дом	-
23	55:36:040112:796	Омская область, город Омск, улица Авангардная, дом 14/11	78,9	55:36:040105:127	Омская область, город Омск, улица Авангардная, дом 14/11	394	Жилой дом	-
24	55:36:040112:861	Омская область, город Омск, улица Авангардная, дом 20/28	52,1	55:36:040105:884	Омская область, город Омск, улица Авангардная, дом 20/28	440	Жилой дом	-
25	55:36:040105:3398	Омская область, город Омск, улица 3-я Челюскинцев, дом 79	59,5	55:36:040105:107	Омская область, город Омск, улица 3-я Челюскинцев, дом 79	462	Жилой дом	-
26	55:36:040112:715	Омская область, город Омск, улица Авангардная, дом 12/28	60,4	55:36:040105:411	Омская область, город Омск, улица Авангардная, дом 12/28	412	Жилой дом	-
27	55:36:040105:3408	Омская область, город Омск, улица 3-я Челюскинцев, дом 77	81,6	55:36:040105:9235	Омская область, город Омск, на земельном участке расположена автомобильная дорога общего пользования местного значения улица 3-я Челюскинцев (от улицы Багратиона до улицы Барнаульской), идентификационный номер 52-401-382 ОП МГ 198	35129	Жилой дом	-

№ п/п	Кадастровый номер объекта капитального строительства	Адрес объекта капитального строительства	Площадь объекта капитального строительства, кв. м/ протяженность, м	Кадастровый номер земельного участка, на котором расположен объект капитального строительства	Местоположение	Площадь земельного участка, на котором расположен объект капитального строительства, кв. м	Название и наименование	Сведения о сносе/ реконструкции объектов капитального строительства
28	55:36:040105:3343	Омская область, город Омск, улица 2-я Челюскинцев, дом 110	63,6	55:36:040105:189	Омская область, город Омск, улица 2-я Челюскинцев, дом 110	545	Жилой дом	-
29	55:36:040112:704	Омская область, город Омск, улица Авангардная, дом 12/6	89,6	55:36:040105:413	Омская область, город Омск, улица Авангардная, дом 12/6	593	Жилой дом	-
30	55:36:040112:853	Омская область, город Омск, улица Авангардная, дом 12/8	63,4	55:36:040105:414	Омская область, город Омск, улица Авангардная, дом 12/8	388	Жилой дом	-
31	55:36:040105:9330	Омская область, город Омск, улица Авангардная, дом 12/12	17,4	55:36:040105:407	Омская область, город Омск, улица Авангардная, дом 12/12	352	Жилой дом	-
32	55:36:040112:714	Омская область, город Омск, улица Авангардная, дом 12/12	34	55:36:040105:407	Омская область, город Омск, улица Авангардная, дом 12/12	352	Жилой дом	-
33	55:36:040112:837	Омская область, город Омск, улица Авангардная, дом 12/12	12,8	55:36:040105:407	Омская область, город Омск, улица Авангардная, дом 12/12	352	Жилой дом	-
34	55:36:040112:743	Омская область, город Омск, улица Авангардная, дом 12/14	57,1	-	-	-	Жилой дом	-
35	-	-	-	55:36:040105:3120	Омская область, город Омск, улица Авангардная, дом 12/14	390	Для размещения домов индивидуальной жилой застройки	-
36	55:36:040112:852	Омская область, город Омск, улица Авангардная, дом 12/16	71,3	55:36:040105:841	Омская область, город Омск, улица Авангардная, дом 12/16	399	Жилой дом	-

№ п/ п	Кадастровый номер объекта капитального строительства	Адрес объекта капитального строительства	Площадь объекта капитального строительства, кв. м/ протяженность, м	Кадастровый номер земельного участка, на котором расположен объект капитального строительства	Местоположение	Площадь земельного участка, на котором расположен объект капитального строительства, кв. м	Название и наименование	Сведения о сносе/ реконструкции объектов капитального строительства
37	55:36:040112:815	Омская область, город Омск, улица Авангардная, дом 12/18	53,4	55:36:040105:408	Омская область, город Омск, улица Авангардная, дом 12/18	351	Жилой дом	-
38	-	-	-	55:36:040105:409	Омская область, город Омск, улица Авангардная, дом 12/20	332	Для жилищных нужд, для размещения домов индивидуальной жилой застройки	-
39	-	-	-	-	Омская область, город Омск, улица Авангардная, дом 12/22	-	Жилой дом	-
40	55:36:040112:816	Омская область, город Омск, улица Авангардная, дом 12/24	87,4	55:36:040105:700	Омская область, город Омск, улица Авангардная, дом 12/24	351	Жилой дом	-
41	55:36:040112:854	Омская область, город Омск, улица Авангардная, дом 12/26	57,3	55:36:040105:853	Омская область, город Омск, улица Авангардная, дом 12/26	400	Жилой дом	-
42	55:36:040105:3434	Омская область, город Омск, улица 3-я Челюскинцев, дом 75	46,2	55:36:040105:765	Омская область, город Омск, улица 3-я Челюскинцев, дом 75	358	Жилой дом	-
43	55:36:040105:3785	Омская область, город Омск, улица 2-я Челюскинцев, дом 108	94	55:36:040105:188	Омская область, город Омск, улица 2-я Челюскинцев, дом 108	415	Жилой дом	-
44	55:36:040105:3614	Омская область, город Омск, улица Сурикова, дом 13/5	74,8	55:36:040105:878	Омская область, город Омск, улица Сурикова, дом 13/5	453	Жилой дом	-
45	55:36:040105:3613	Омская область, город Омск, улица Сурикова, дом 13/7	94	55:36:040105:855	Омская область, город Омск, улица Сурикова, дом 13/7	374	Жилой дом	-

№ п/п	Кадастровый номер объекта капитального строительства	Адрес объекта капитального строительства	Площадь объекта капитального строительства, кв. м/протяженность, м	Кадастровый номер земельного участка, на котором расположен объект капитального строительства	Местоположение	Площадь земельного участка, на котором расположен объект капитального строительства, кв. м	Название и наименование	Сведения о сносе/реконструкции объектов капитального строительства
46	55:36:040105:3606	Омская область, город Омск, улица Сурикова, дом 13/9	64	55:36:040105:309	Омская область, город Омск, улица Сурикова, дом 13/9	395	Жилой дом	-
47	55:36:040105:3607	Омская область, город Омск, улица Сурикова, дом 13/11	183,4	55:36:040105:11090	Омская область, город Омск, улица Сурикова, дом 13/11	445	Жилой дом	-
48	55:36:040105:4009	Омская область, город Омск, улица Сурикова, дом 13/11	26,9	55:36:040105:11090	Омская область, город Омск, улица Сурикова, дом 13/11	445	Жилой дом	-
49	55:36:040105:3608	Омская область, город Омск, улица Сурикова, дом 13/15	104	55:36:040105:6465	Омская область, город Омск, улица Сурикова, дом 13/15	300	Жилой дом	-
50	55:36:040105:3604	Омская область, город Омск, улица Сурикова, дом 13/17	51,1	55:36:040105:304	Омская область, город Омск, улица Сурикова, дом 13/17	360	Жилой дом	-
51	55:36:040105:3603	Омская область, город Омск, улица Сурикова, дом 13/19	49,1	-	-	-	Объект индивидуального жилищного строительства	-
52	-	-	-	55:36:040105:305	Омская область, город Омск, улица Сурикова, дом 13/19	360	Под строительство индивидуального жилого дома	-
53	55:36:040105:3611	Омская область, город Омск, улица Сурикова, дом 13/21	60,5	55:36:040105:306	Омская область, город Омск, улица Сурикова, дом 13/21	360	Жилой дом	-
54	55:36:040105:3605	Омская область, город Омск, улица Сурикова, дом 13/23	36,6	-	-	-	Жилой дом	-
55	-	-	-	55:36:040105:307	Омская область, город Омск, улица Сурикова, дом 13/23	355	Для жилищных нужд, для размещения домов индивидуальной жилой застройки	-

№ п/п	Кадастровый номер объекта капитального строительства	Адрес объекта капитального строительства	Площадь объекта капитального строительства, кв. м/протяженность, м	Кадастровый номер земельного участка, на котором расположен объект капитального строительства	Местоположение	Площадь земельного участка, на котором расположен объект капитального строительства, кв. м	Название и наименование	Сведения о сносе/реконструкции объектов капитального строительства
56	55:36:040105:3787	Омская область, город Омск, улица Авангардная, дом 13/25	92,5	55:36:040105:766	Омская область, город Омск, улица Авангардная, дом 13/25	425	Жилой дом	-
57	55:36:040105:3382	Омская область, город Омск, улица 3-я Челюскинцев, дом 73	54,5	55:36:040105:764	Омская область, город Омск, улица 3-я Челюскинцев, дом 73	415	Жилой дом	-
58	55:36:040105:11031	Омская область, город Омск, улица 2-я Челюскинцев, дом 106	84	55:36:040105:104	Омская область, город Омск, улица 2-я Челюскинцев, дом 106	423	Жилой дом	-
59	55:36:040105:3612	Омская область, город Омск, улица Сурикова, дом 13/3	55,2	55:36:040105:308	Омская область, город Омск, улица Сурикова, дом 13/3	416	Жилой дом	-
60	55:36:040105:3725	Омская область, город Омск, улица Сурикова, дом 13/29	70,3	55:36:040105:6436	Омская область, город Омск, улица Сурикова, дом 13/29	422	Жилой дом	-
61	55:36:040105:3381	Омская область, город Омск, улица 3-я Челюскинцев, дом 71	73,8	55:36:040105:61	Омская область, город Омск, улица 3-я Челюскинцев, дом 71	416	Жилой дом	-
62	55:36:040105:3784	Омская область, город Омск, улица 2-я Челюскинцев, дом 104	42,5	55:36:040105:119	Омская область, город Омск, улица 2-я Челюскинцев, дом 104	409	Жилой дом	-
63	55:36:040105:3609	Омская область, город Омск, улица Сурикова, дом 13/1	64,1	55:36:040105:303	Омская область, город Омск, улица Сурикова, дом 13/1	436	Жилой дом	-
64	55:36:040105:3621	Омская область, город Омск, улица Сурикова, дом 15/2	46,6	55:36:040105:321	Омская область, город Омск, улица Сурикова, дом 15/2	350	Жилой дом	-
65	55:36:040105:9477	Омская область, город Омск, улица Сурикова, дом 15/4	33,9	-	-	-	Жилой дом	-

№ п/п	Кадастровый номер объекта капитального строительства	Адрес объекта капитального строительства	Площадь объекта капитального строительства, кв. м/ протяженность, м	Кадастровый номер земельного участка, на котором расположен объект капитального строительства	Местоположение	Площадь земельного участка, на котором расположен объект капитального строительства, кв. м	Название и наименование	Сведения о сносе/ реконструкции объектов капитального строительства
66	55:36:040105:3618	Омская область, город Омск, улица Сурикова, дом 15/4	41,4	55:36:040105:322	Омская область, город Омск, улица Сурикова, дом 15/4	350	Жилой дом	-
67	55:36:040105:3619	Омская область, город Омск, улица Сурикова, дом 15/6	59,7	55:36:040105:323	Омская область, город Омск, улица Сурикова, дом 15/6	355	Жилой дом	-
68	55:36:040105:3620	Омская область, город Омск, улица Сурикова, дом 15/8	30	55:36:040105:324	Омская область, город Омск, улица Сурикова, дом 15/8	351	Жилой дом	-
69	55:36:040105:3790	Омская область, город Омск, улица Сурикова, дом 15/10	56,3	55:36:040105:320	Омская область, город Омск, улица Сурикова, дом 15/10	350	Жилой дом	-
70	55:36:040105:3788	Омская область, город Омск, улица Сурикова, дом 15/12	85,9	55:36:040105:900	Омская область, город Омск, улица Сурикова, дом 15/12	366	Жилой дом	-
71	55:36:040105:10831	Омская область, город Омск, улица Сурикова, дом 15/14	121,4	55:36:040105:3239	Омская область, город Омск, улица Сурикова, дом 15/14	336	Жилой дом	-
72	55:36:040105:10623	Омская область, город Омск, улица Сурикова, дом 15/14	116,8	55:36:040105:3239	Омская область, город Омск, улица Сурикова, дом 15/14	336	Жилой дом	-
73	55:36:040105:3726	Омская область, город Омск, улица Сурикова, дом 13/31	42,1	55:36:040105:886	Омская область, город Омск, улица Сурикова, дом 13/31	451	Жилой дом	-
74	55:36:040105:3357	Омская область, город Омск, улица 3-я Челюскинцев, дом 69	79	55:36:040105:238	Омская область, город Омск, улица 3-я Челюскинцев, дом 69	443	Жилой дом	-
75	55:36:040105:3817	Омская область, город Омск, улица 2-я Челюскинцев, дом 102	76	55:36:040105:187	Омская область, город Омск, улица 2-я Челюскинцев, дом 102	433	Жилой дом	-
76	-	-	-	55:36:040105:302	Омская область, город Омск, улица Сурикова, дом 13	446	Для жилищных нужд, для размещения домов индивидуальной жилой застройки	-

№ п/п	Кадастровый номер объекта капитального строительства	Адрес объекта капитального строительства	Площадь объекта капитального строительства, кв. м/ протяженность, м	Кадастровый номер земельного участка, на котором расположен объект капитального строительства	Местоположение	Площадь земельного участка, на котором расположен объект капитального строительства, кв. м	Название и наименование	Сведения о сносе/ реконструкции объектов капитального строительства
77	55:36:040105:3622	Омская область, город Омск, улица Сурикова, дом 15	65,1	55:36:040105:319	Омская область, город Омск, улица Сурикова, дом 15	385	Жилой дом	-
78	55:36:040105:3794	Омская область, город Омск, улица Сурикова, дом 17	74,4	55:36:040105:334	Омская область, город Омск, улица Сурикова, дом 17	350	Жилой дом	-
79	55:36:040105:3791	Омская область, город Омск, улица Сурикова, дом 19	67,2	55:36:040105:335	Омская область, город Омск, улица Сурикова, дом 19	343	Жилой дом	-
80	55:36:040105:3816	Омская область, город Омск, улица Сурикова, дом 21	43,5	55:36:040105:332	Омская область, город Омск, улица Сурикова, дом 21	350	Жилой дом	-
81	55:36:040105:3815	Омская область, город Омск, улица Сурикова, дом 23	66,1	55:36:040105:812	Омская область, город Омск, улица Сурикова, дом 23	340	Жилой дом	-
82	55:36:040105:9329	Омская область, город Омск, улица Сурикова, дом 23	66,1	55:36:040105:812	Омская область, город Омск, улица Сурикова, дом 23	340	Жилой дом	-
83	55:36:040105:10884	Омская область, город Омск, улица Сурикова, дом 25 А	104,8	55:36:040105:10881	Омская область, город Омск, улица Сурикова, дом 25 А	197	Жилой дом	-
84	55:36:040105:10885	Омская область, город Омск, улица Сурикова, дом 25	105,9	55:36:040105:10882	Омская область, город Омск, улица Сурикова, дом 25	160	Жилой дом	-
85	55:36:040105:3727	Омская область, город Омск, улица Сурикова, дом 29	62,3	55:36:040105:339	Омская область, город Омск, улица Сурикова, дом 29	618	Жилой дом	-
86	55:36:040105:3793	Омская область, город Омск, улица Сурикова, дом 31	59,8	55:36:040105:341	Омская область, город Омск, улица Сурикова, дом 31	435	Жилой дом	-

№ п/п	Кадастровый номер объекта капитального строительства	Адрес объекта капитального строительства	Площадь объекта капитального строительства, кв. м/ протяженность, м	Кадастровый номер земельного участка, на котором расположен объект капитального строительства	Местоположение	Площадь земельного участка, на котором расположен объект капитального строительства, кв. м	Название и наименование	Сведения о сносе/ реконструкции объектов капитального строительства
87	55:36:040105:3432	Омская область, город Омск, улица 3-я Челюскинцев угол улицы Сурикова, дом 67/33	58,3	55:36:040105:795	Омская область, город Омск, улица 3-я Челюскинцев угол улицы Сурикова, дом 67/33	728	Жилой дом	-
88	-	-	-	55:36:040105:3130	Омская область, город Омск, улица 3-я Челюскинцев угол улицы Авангардной, дом 80/34	428	Для размещения домов индивидуальной жилой застройки	-
89	55:36:040105:3368	Омская область, город Омск, улица 3-я Челюскинцев, дом 80/34	65	-	-	-	Жилой дом	-
90	55:36:040112:862	Омская область, город Омск, улица Авангардная, дом 36	53,6	55:36:040105:452	Омская область, город Омск, улица Авангардная, дом 36	431	Жилой дом	-
91	55:36:040105:10877	Омская область, город Омск, улица Авангардная, дом 42	345,5	55:36:040105:11	Омская область, город Омск, улица Авангардная, дом 42	432	Жилой дом	-
92	55:36:040112:827	Омская область, город Омск, улица Авангардная, дом 42	16,8	55:36:040105:11	Омская область, город Омск, улица Авангардная, дом 42	432	Жилой дом	-
93	55:36:040112:733	Омская область, город Омск, улица Авангардная, дом 44	32,3	55:36:040105:802	Омская область, город Омск, улица Авангардная, дом 44	400	Жилой дом	-
94	55:36:040112:784	Омская область, город Омск, улица Авангардная, дом 46	100,4	55:36:040105:471	Омская область, город Омск, улица Авангардная, дом 46	825	Жилой дом	-
95	55:36:040105:8934	Омская область, город Омск, улица Авангардная, дом 50	88,6	55:36:040105:474	Омская область, город Омск, улица Авангардная, дом 50	662	Жилой дом	-
96	55:36:040112:807	Омская область, город Омск, улица Авангардная, дом 50	88,6	55:36:040105:80	Омская область, город Омск, улица Авангардная, дом 50	658	Жилой дом	-

№ п/п	Кадастровый номер объекта капитального строительства	Адрес объекта капитального строительства	Площадь объекта капитального строительства, кв. м/ протяженность, м	Кадастровый номер земельного участка, на котором расположен объект капитального строительства	Местоположение	Площадь земельного участка, на котором расположен объект капитального строительства, кв. м	Название и наименование	Сведения о сносе/ реконструкции объектов капитального строительства
97	55:36:000000:12978	Омская область, город Омск, улица 4-я Челюскинцев, дом 67	53,2	55:36:040105:10235	Омская область, город Омск, улица 4-я Челюскинцев, дом 67	439	Жилой дом	-
98	55:36:040105:3397	Омская область, город Омск, улица 4-я Челюскинцев, дом 78	57,1	55:36:040105:257	Омская область, город Омск, улица 4-я Челюскинцев, дом 78	423	Жилой дом	-
99	55:36:040105:10334	Омская область, город Омск, улица Авангардная, дом 36/2	57,5	55:36:040105:453	Омская область, город Омск, улица Авангардная, дом 36/2	432	Жилой дом	-
100	55:36:040112:708	Омская область, город Омск, улица Авангардная, дом 36/2	15,3	55:36:040105:453	Омская область, город Омск, улица Авангардная, дом 36/2	432	Жилой дом	-
101	55:36:040112:842	Омская область, город Омск, улица Авангардная, дом 36/2	52,9	55:36:040105:453	Омская область, город Омск, улица Авангардная, дом 36/2	432	Жилой дом	-
102	55:36:040105:9325	Омская область, город Омск, улица Авангардная, дом 38/4	323,3	55:36:040105:6428	Омская область, город Омск, улица Авангардная, дом 38/4	650	Жилой дом	-
103	55:36:040112:1389	город Омск, улица Авангардная, дом 38/5, квартира 1	61,7	55:36:040105:11198	Омская область, город Омск, улица Авангардная	389	Жилой дом	-
104	55:36:040112:1390	Омская область, город Омск, улица Авангардная, дом 38, корпус 5, помещение Ч2	67,9	55:36:040105:11199	Омская область, город Омск, улица Авангардная	331	Жилой дом	-
105	55:36:040112:781	Омская область, город Омск, улица Авангардная, дом 38/7	135,1	55:36:040105:465	Омская область, город Омск, улица Авангардная, дом 38/7	768	Жилой дом	-

№ п/п	Кадастровый номер объекта капитального строительства	Адрес объекта капитального строительства	Площадь объекта капитального строительства, кв. м/протяженность, м	Кадастровый номер земельного участка, на котором расположен объект капитального строительства	Местоположение	Площадь земельного участка, на котором расположен объект капитального строительства, кв. м	Название и наименование	Сведения о сносе/реконструкции объектов капитального строительства
106	55:36:040112:824	Омская область, город Омск, улица Авангардная, дом 38/11	73,7	55:36:040105:464	Омская область, город Омск, улица Авангардная, дом 38/11	400	Жилой дом	-
107	55:36:040112:864	Омская область, город Омск, улица Авангардная, дом 38/9	90,5	55:36:040105:466	Омская область, город Омск, улица Авангардная, дом 38/9	415	Жилой дом	-
108	55:36:040112:843	Омская область, город Омск, улица Авангардная, дом 36/30	121,4	55:36:040105:823	Омская область, город Омск, улица Авангардная, дом 36/30	510	Жилой дом	-
109	-	-	-	55:36:040105:943	Омская область, город Омск, улица 4-я Челюскинцев, дом 65	422	Под строительство индивидуального жилого дома	-
110	55:36:000000:12977	Омская область, город Омск, улица 4-я Челюскинцев, дом 65	68,3	-	-	-	Жилой дом	-
111	55:36:040105:3435	Омская область, город Омск, улица 3-я Челюскинцев, дом 76	46,5	55:36:040105:11036	Местоположение земельного участка установлено относительно жилого дома с почтовым адресом: Омская область, город Омск, улица 3-я Челюскинцев, дом 76	410	Жилой дом	-
112	55:36:040112:844	Омская область, город Омск, улица Авангардная, дом 36/4	44,2	55:36:040105:454	Омская область, город Омск, улица Авангардная, дом 36/4	401	Жилой дом	-

№ п/п	Кадастровый номер объекта капитального строительства	Адрес объекта капитального строительства	Площадь объекта капитального строительства, кв. м/ протяженность, м	Кадастровый номер земельного участка, на котором расположен объект капитального строительства	Местоположение	Площадь земельного участка, на котором расположен объект капитального строительства, кв. м	Название и наименование	Сведения о сносе/ реконструкции объектов капитального строительства
113	55:36:040105:3396	Омская область, город Омск, улица 3-я Челюскинцев, дом 74	55,5	55:36:040105:6438	Омская область, город Омск, улица 3-я Челюскинцев, дом 74	421	Жилой дом	-
114	55:36:040112:801	Омская область, город Омск, улица Авангардная, дом 36/6	157	55:36:040105:11091	Омская область, город Омск, улица Авангардная, дом 36/6	673	Жилой дом	-
115	55:36:040105:3366	Омская область, город Омск, улица 3-я Челюскинцев, дом 72	107,9	55:36:040105:3292	Омская область, город Омск, улица 3-я Челюскинцев, дом 72	442	Жилой дом	-
116					Омская область, город Омск, улица Сурикова, дом 37/7		Жилой дом	-
117	55:36:040105:4116	Омская область, город Омск, улица Сурикова, дом 37/9	68,8	55:36:040105:732	Омская область, город Омск, улица Сурикова, дом 37/9	300	Жилой дом	-
118	55:36:040105:11102	Омская область, город Омск, улица Сурикова, дом 37/15	211,1	55:36:040105:824	Омская область, город Омск, улица Сурикова, дом 37/15	640	Жилой дом	-
119	55:36:040105:3798	Омская область, город Омск, улица Сурикова, дом 37/15	41,6	55:36:040105:824	Омская область, город Омск, улица Сурикова, дом 37/15	640	Жилой дом	-
120	55:36:040105:3662	Омская область, город Омск, улица Сурикова, дом 37/17	56,8	55:36:040105:3274	Омская область, город Омск, улица Сурикова, дом 37/17	621	Жилой дом	-
121	55:36:040105:3628	Омская область, город Омск, улица Сурикова, дом 37/19	76,3	55:36:040105:41	Омская область, город Омск, улица Сурикова, дом 37/19	632	Жилой дом	-
122	55:36:040105:3626	Омская область, город Омск, улица Сурикова, дом 37/21	280,4	55:36:040105:761	Омская область, город Омск, улица Сурикова, дом 37/21	607	Жилой дом	-
123	55:36:040105:4037	Омская область, город Омск, улица Сурикова, дом 37/23	113,5	55:36:040105:6425	Омская область, город Омск, улица Сурикова, дом 37/23	623	Жилой дом	-

№ п/п	Кадастровый номер объекта капитального строительства	Адрес объекта капитального строительства	Площадь объекта капитального строительства, кв. м/протяженность, м	Кадастровый номер земельного участка, на котором расположен объект капитального строительства	Местоположение	Площадь земельного участка, на котором расположен объект капитального строительства, кв. м	Название и наименование	Сведения о сносе/реконструкции объектов капитального строительства
124	55:36:040105:3797	Омская область, город Омск, улица Сурикова, дом 37/25	71,9	55:36:040105:938	Омская область, город Омск, улица Сурикова, дом 37/25	375	Жилой дом	-
125	55:36:040105:3796	Омская область, город Омск, улица Сурикова, дом 37/27	60,9	55:36:040105:852	Омская область, город Омск, улица Сурикова, дом 37/27	488	Жилой дом	-
126	55:36:040105:3661	Омская область, город Омск, улица Сурикова, дом 37/29	49,9	55:36:040105:3137	Омская область, город Омск, улица Сурикова, дом 37/29	625	Жилой дом	-
127	55:36:000000:12793	Омская область, город Омск, улица 4-я Челюскинцев, дом 59	60,7	55:36:040105:589	Омская область, город Омск, улица 4-я Челюскинцев, дом 59	-	Жилой дом	-
128	55:36:040105:3433	Омская область, город Омск, улица 3-я Челюскинцев, дом 70	26,3	-	-	-	Жилой дом	-
129	55:36:040105:3663	Омская область, город Омск, улица Сурикова, дом 37/5	72,5	55:36:040105:3126	Омская область, город Омск, улица Сурикова	426	Жилой дом	-
130	55:36:040105:3795	Омская область, город Омск, улица Сурикова, дом 37/30	38,8	-	-	-	Жилой дом	-
131	55:36:000000:12720	Омская область, город Омск, улица 4-я Челюскинцев, дом 57	71,6	55:36:040105:3260	Омская область, город Омск, улица 4-я Челюскинцев	431	Жилой дом	-
132	55:36:040105:3395	Омская область, город Омск, улица 3-я Челюскинцев, дом 66	55,6	55:36:040105:682	Омская область, город Омск, улица 3-я Челюскинцев, дом 66	434	Жилой дом	-
133	55:36:040105:3799	Омская область, город Омск, улица Сурикова, дом 37/3	78,3	55:36:040105:831	Омская область, город Омск, улица Сурикова, дом 37/3	413	Жилой дом	-

№ п/п	Кадастровый номер объекта капитального строительства	Адрес объекта капитального строительства	Площадь объекта капитального строительства, кв. м/ протяженность, м	Кадастровый номер земельного участка, на котором расположен объект капитального строительства	Местоположение	Площадь земельного участка, на котором расположен объект капитального строительства, кв. м	Название и наименование	Сведения о сносе/ реконструкции объектов капитального строительства
134	55:36:040105:3664	Омская область, город Омск, улица Сурикова, дом 39/2	108,3	55:36:040105:3281	Омская область, город Омск, улица Сурикова, дом 39/2	326	Жилой дом	-
135	55:36:040105:3710	Омская область, город Омск, улица Сурикова, дом 39/4	52,4	55:36:040105:9011	Омская область, город Омск, улица Сурикова, дом 39/4	304	Жилой дом	-
136	55:36:040105:3800	Омская область, город Омск, улица Сурикова, дом 39/4	43,6	-	-	-	Жилой дом	-
137	55:36:040105:3665	Омская область, город Омск, улица Сурикова, дом 39/6	61,8	55:36:040105:896	Омская область, город Омск, улица Сурикова, дом 39/6	304	Жилой дом	-
138	55:36:040105:3659	Омская область, город Омск, улица Сурикова, дом 39/8	122,6	55:36:040105:868	Омская область, город Омск, улица Сурикова, дом 39/8	300	Жилой дом	-
139	55:36:040105:8926	Омская область, город Омск, улица Сурикова, дом 39/8	122,6	55:36:040105:868	Омская область, город Омск, улица Сурикова, дом 39/8	300	Жилой дом	-
140	55:36:040105:3728	Омская область, город Омск, улица Сурикова, дом 39/10	58,5	55:36:040105:928	Омская область, город Омск, улица Сурикова, дом 39/10	300	Жилой дом	-
141	55:36:040105:3841	Омская область, город Омск, улица Сурикова, дом 39/12	73,2	55:36:040105:940	Омская область, город Омск, улица Сурикова, дом 39/12	300	Жилой дом	-
142	55:36:040105:10154	Омская область, город Омск, улица Сурикова, дом 39/14	62	55:36:040105:10009	Омская область, город Омск, улица Сурикова, дом 39/14	608	Жилой дом	-
143	55:36:040105:3660	Омская область, город Омск, улица Сурикова, дом 37/31	58,4	55:36:040105:882	Омская область, город Омск, улица Сурикова, дом 37/31	436	Жилой дом	-
144	55:36:000000:12735	Омская область, город Омск, улица 4-я Челюскинцев, дом 55	62,1	55:36:040105:587	Омская область, город Омск, улица 4-я Челюскинцев, дом 55	436	Жилой дом	-

№ п/п	Кадастровый номер объекта капитального строительства	Адрес объекта капитального строительства	Площадь объекта капитального строительства, кв. м/ протяженность, м	Кадастровый номер земельного участка, на котором расположен объект капитального строительства	Местоположение	Площадь земельного участка, на котором расположен объект капитального строительства, кв. м	Название и наименование	Сведения о сносе/ реконструкции объектов капитального строительства
145	55:36:040105:3421	Омская область, город Омск, улица 3-я Челюскинцев угол улицы Сурикова, дом 64/35	128,5	55:36:040105:933	Омская область, город Омск, улица 3-я Челюскинцев угол улицы Сурикова, дом 64/35	445	Жилой дом	-
146	55:36:040105:3627	Омская область, город Омск, улица Сурикова, дом 37	73,3	55:36:040105:346	Омская область, город Омск, улица Сурикова, дом 37	422	Жилой дом	-
147	55:36:040105:9336	Омская область, город Омск, улица Сурикова, дом 39	33,6	55:36:040105:348	Омская область, город Омск, улица Сурикова, дом 39	300	Жилой дом	-
148	55:36:040105:10215	Омская область, город Омск, улица Сурикова, дом 40	60,2	55:36:040105:350	Омская область, город Омск, улица Сурикова, дом 41	300	Жилой дом	-
149	55:36:040105:9669	Омская область, город Омск, улица Сурикова, дом 43	67,1	55:36:040105:352	Омская область, город Омск, улица Сурикова, дом 43	300	Жилой дом	-
150	55:36:040105:9172	Омская область, город Омск, улица Сурикова, дом 45	102	55:36:040105:354	Омская область, город Омск, улица Сурикова, дом 45	301	Жилой дом	-
151	55:36:040105:9664	Омская область, город Омск, улица Сурикова, дом 47	71,9	55:36:040105:356	Омская область, город Омск, улица Сурикова, дом 47	312	Жилой дом	-
152	55:36:040105:9328	Омская область, город Омск, улица Сурикова, дом 49	62,2	55:36:040105:357	Омская область, город Омск, улица Сурикова, дом 49	316	Жилой дом	-
153	55:36:040105:9327	Омская область, город Омск, улица Сурикова, дом 51	65,2	55:36:040105:359	Омская область, город Омск, улица Сурикова, дом 51	649	Жилой дом	-
154	55:36:040105:3730	Омская область, город Омск, улица Сурикова, дом 53	67,1	55:36:040105:360	Омская область, город Омск, улица Сурикова, дом 53	430	Жилой дом	-

№ п/п	Кадастровый номер объекта капитального строительства	Адрес объекта капитального строительства	Площадь объекта капитального строительства, кв. м/ протяженность, м	Кадастровый номер земельного участка, на котором расположен объект капитального строительства	Местоположение	Площадь земельного участка, на котором расположен объект капитального строительства, кв. м	Название и наименование	Сведения о сносе/ реконструкции объектов капитального строительства
155	55:36:000000:12754	Омская область, город Омск, улица 4-я Челюскинцев угол улицы Сурикова, дом 53/55	112,2	55:36:040105:936	Омская область, город Омск, улица 4-я Челюскинцев угол улицы Сурикова, дом 53/55	421	Жилой дом	-
Нежилые объекты капитального строительства								
1	55:36:040105:11150	Омская область, город Омск, улица Авангардная	24	55:36:040105:433	Омская область, город Омск, улица Авангардная, дом 14/5	424	Нежилое здание	-
Объекты незавершенного строительства								
1	55:36:040105:10356	Омская область, город Омск, улица Авангардная, дом 12/14	44,5	55:36:040105:3120	Омская область, город Омск, улица Авангардная, дом 12/14	390	Объект незавершенного строительства	-
2	55:36:040105:3239	Омская область, город Омск, улица Сурикова, дом 15/14	336	55:36:040105:3239	Омская область, город Омск, улица Сурикова, дом 15/14	336	Объект незавершенного строительства	-
Иные объекты								
1	55:36:040105:11068	Омская область, город Омск, улица Сурикова, дом 3 между улицами 1-я Челюскинцев и 2-я Челюскинцев	50,7	-	Омская область, город Омск, улица Сурикова	1258	Трансформаторная подстанция - ТП-2183 (с электрооборудованием)	-

* Переселение граждан из многоквартирного дома произведено за счет бюджетных средств в рамках реализации мероприятий региональной адресной программы Омской области по переселению граждан из аварийного жилищного фонда в 2019 – 2025 годах, утвержденной постановлением Правительства Омской области от 10 апреля 2019 года № 117-п.

**Постановлениями Администрации города Омска от 5 июля 2023 года № 607-п

«О признании многоквартирных домов аварийными и подлежащими сносу», от 21 июня 2018 года № 602-п «О признании многоквартирных домов аварийными и подлежащими сносу», от 16 января 2024 года № 5-п «О признании многоквартирных домов аварийными и подлежащими сносу» многоквартирные жилые дома признаны аварийными и подлежащими сносу.

Приложение № 3
к постановлению Администрации города Омска
от _____ № _____

ОСНОВНЫЕ ВИДЫ

разрешенного использования земельных участков и объектов капитального строительства, которые могут быть выбраны при реализации решения о комплексном развитии территории жилой застройки в границах улиц Авангардной – 4-я Челюскинцев – Сурикова – 1-я Челюскинцев в Центральном административном округе города Омска, а также предельные параметры разрешенного строительства, реконструкции объектов капитального строительства в границах указанной территории

Основные виды разрешенного использования земельных участков и объектов капитального строительства, код вида разрешенного использования**	Предельные параметры разрешенного строительства, реконструкции объектов капитального строительства
<p>Среднеэтажная жилая застройка (код 2.5); Многоэтажная жилая застройка (высотная застройка) (код 2.6); Хранение автотранспорта (код 2.7.1); Коммунальное обслуживание (код 3.1); Социальное обслуживание (код 3.2); Бытовое обслуживание (код 3.3); Здравоохранение (код 3.4); Образование и просвещение (код 3.5); Объекты культурно-досуговой деятельности (код 3.6.1); Государственное управление (код 3.8.1); Амбулаторное ветеринарное обслуживание (код 3.10.1); Деловое управление (код 4.1); Магазины (код 4.4); Банковская и страховая деятельность (4.5); Общественное питание (код 4.6); Развлекательные мероприятия (код 4.8.1); Стоянка транспортных средств (код 4.9.2); Обеспечение занятий спортом в помещениях (код 5.1.2); Площадки для занятий спортом (код 5.1.3); Обеспечение внутреннего правопорядка (код 8.3); Земельные участки (территории) общего пользования (код 12.0).</p>	<p>Предельные (минимальные и (или) максимальные) размеры земельных участков и предельные параметры разрешенного строительства, реконструкции объектов капитального строительства:</p> <p>1) максимальная высота зданий, строений, сооружений: - для видов разрешенного использования: многоэтажная жилая застройка (высотная застройка) (код 2.6), – 65 м; - для видов разрешенного использования: дошкольное, начальное и среднее общее образование (код 3.5.1), обеспечение деятельности в области гидрометеорологии и смежных с ней областях (код 3.9.1), стоянка транспортных средств (код 4.9.2), площадки для занятий спортом (код 5.1.3), обеспечение внутреннего правопорядка (код 8.3), охрана природных территорий (код 9.1), земельные участки (территории) общего пользования (код 12.0) – не подлежат установлению; - для прочих видов разрешенного использования – 30 м;</p> <p>2) максимальное количество надземных этажей не подлежит установлению;</p> <p>3) предельные (минимальные и (или) максимальные) размеры земельных участков: - для видов разрешенного использования: среднеэтажная жилая застройка (код 2.5): минимальный - 1 500 кв. м, максимальный – не подлежит установлению; - для видов разрешенного использования: многоэтажная жилая застройка (высотная застройка) (код 2.6): минимальный – 3 000 кв. м, максимальный – не подлежит установлению; - для видов разрешенного использования: коммунальное обслуживание (код 3.1), дошкольное, начальное и среднее общее образование (код 3.5.1), обеспечение деятельности в области гидрометеорологии и смежных с ней областях (код 3.9.1), стоянка транспортных средств (код 4.9.2), обеспечение внутреннего правопорядка (код 8.3), охрана природных территорий (код 9.1), земельные участки (территории) общего пользования (код 12.0) – не подлежат установлению; - для вида разрешенного использования площадки для занятий спортом (код 5.1.3): минимальный – не подлежит установлению, максимальный – 10 000 кв.м; - для прочих видов разрешенного использования: минимальный – 200 кв. м, максимальный – не подлежит установлению;</p>

Основные виды разрешенного использования земельных участков и объектов капитального строительства, код вида разрешенного использования**	Предельные параметры разрешенного строительства, реконструкции объектов капитального строительства
	<p>4) минимальные отступы от границ земельного участка:</p> <ul style="list-style-type: none"> - для видов разрешенного использования: обеспечение деятельности в области гидрометеорологии и смежных с ней областях (код 3.9.1), стоянка транспортных средств (код 4.9.2), площадки для занятий спортом (код 5.1.3), охрана природных территорий (код 9.1), земельные участки (территории) общего пользования (код 12.0) – не подлежат установлению; - для прочих видов разрешенного использования: минимальный – 3 м; в случае примыкания границ земельного участка к красной линии применяется параметр «отступы от красной линии и территорий общего пользования»; <p>5) отступы от красной линии и территорий общего пользования:</p> <ul style="list-style-type: none"> - для видов разрешенного использования: среднеэтажная жилая застройка (код 2.5), многоэтажная жилая застройка (высотная застройка) (код 2.6): при размещении в первом этаже жилых помещений – 6 м, при размещении в первом этаже нежилых помещений – 0 м; - для прочих видов разрешенного использования – 0 м, если иное не установлено документацией по планировке территории; <p>6) процент застройки в границах земельного участка не подлежит установлению;</p> <p>7) максимальный коэффициент плотности застройки земельного участка:</p> <ul style="list-style-type: none"> - для вида разрешенного использования малоэтажная многоквартирная жилая застройка (код 2.1.1) – 1,7; - для вида разрешенного использования среднеэтажная жилая застройка (код 2.5), общежития (код 3.2.4) – 2,4; - для вида разрешенного использования многоэтажная жилая застройка (высотная застройка) (код 2.6) – 4,0; - для видов разрешенного использования: дошкольное, начальное и среднее общее образование (код 3.5.1), обеспечение деятельности в области гидрометеорологии и смежных с ней областях (код 3.9.1), стоянка транспортных средств (код 4.9.2), площадки для занятий спортом (код 5.1.3), обеспечение внутреннего правопорядка (код 8.3), охрана природных территорий (код 9.1), земельные участки (территории) общего пользования (код 12.0) – не подлежат установлению; - для прочих видов разрешенного использования – 1,5.
<p>* виды разрешенного использования и предельные параметры применяются с учетом ограничений использования земельных участков и объектов капитального строительства, установленных в соответствии с законодательством Российской Федерации, в том числе установленным на приаэродромной территории;</p> <p>** в соответствии с классификатором видов разрешенного использования земельных участков, утвержденным приказом Федеральной службы государственной регистрации, кадастра и картографии от 10 ноября 2020 года № П/0412.</p>	

Приложение № 4
к постановлению Администрации города Омска
от _____ № _____

ОБЪЕМ
строительства на территории жилой застройки в границах
улиц Авангардной – 4-я Челюскинцев – Сурикова – 1-я Челюскинцев
в Центральном административном округе города Омска,
подлежащей комплексному развитию

Минимальный объем строительства	70 000 кв. м общей площади зданий
---------------------------------	--------------------------------------